



# Statistische Berichte

des Bayerischen Landesamts für Statistik und Datenverarbeitung

---

**A I 2 - hj 1/02**

**Preis € 6,14**

Bestell-Nr. A1200J 200221

**Ausgegeben im**

**Januar 2003**

## **Einwohnerzahlen am 30. Juni 2002**

**Gemeinden, Kreise und Regierungsbezirke  
in Bayern**

### Zeichenerklärung

0	= mehr als nichts, aber weniger als die Hälfte der kleinsten in der Tabelle nachgewiesenen Einheit	( )	= Nachweis unter dem Vorbehalt, daß der Zahlenwert erhebliche Fehler aufweisen kann
-	= nichts vorhanden	p	= vorläufiges Ergebnis
/	= keine Angaben, da Zahlen nicht sicher genug	r	= berichtiges Ergebnis
·	= Zahlenwert unbekannt oder geheimzuhalten	s	= geschätztes Ergebnis
x	= Tabellenfach gesperrt, da Aussage nicht sinnvoll	±	= entspricht

### Auf- und Abrundungen

Im allgemeinen ist ohne Rücksicht auf die Endsummen auf- bzw. abgerundet worden. Deshalb können sich bei der Summierung von Einzelangaben geringfügige Abweichungen zu den Endsummen ergeben. Bei Aufgliederungen einer Gesamtheit in Prozent kann die Summe der Einzelwerte wegen Rundens vom Wert 100 % abweichen. Eine Abstimmung auf 100 % erfolgt im allgemeinen nicht.

### Impressum

Verleger, Herausgeber und Druck:

Bayerisches Landesamt für Statistik und Datenverarbeitung  
Neuhauser Straße 8, 80331 München  
Briefanschrift: 80288 München  
Telefon: (089) 2119 255; Telefax: (089) 2119 607  
E-Mail: [vertrieb@statistik.bayern.de](mailto:vertrieb@statistik.bayern.de)  
Internet: <http://www.statistik.bayern.de>

© Copyright

Vervielfältigung und Verbreitung, auch auszugsweise, bedürfen der Genehmigung des Herausgebers. In Druckwerken sind für nicht gewerbliche Zwecke Vervielfältigung und Verbreitung, auch auszugsweise, mit Quellenangabe gestattet.

## Inhaltsübersicht

	Seite
<b>Vorbemerkung</b> .....	3
Verwaltungsbezirksgliederung Bayerns .....	4
 <b>Tabellen</b>	
1. Fläche, Gemeinden und Einwohnerzahlen der Regierungsbezirke Bayerns nach Gemeindegrößen .....	5
2. Einwohnerzahlen der Kreise und Gemeinden Bayerns in regionaler Gliederung .....	6
Regierungsbezirk Oberbayern .....	6
Regierungsbezirk Niederbayern .....	19
Regierungsbezirk Oberpfalz .....	26
Regierungsbezirk Oberfranken .....	32
Regierungsbezirk Mittelfranken .....	38
Regierungsbezirk Unterfranken .....	43
Regierungsbezirk Schwaben .....	51
3. Einwohnerzahlen der Gemeinden Bayerns in alphabetischer Gliederung .....	61
4. Einwohnerzahlen der Gemeinden Bayerns nach der Gemeindegröße .....	102

### Abkürzungen

a.	= am, an	NB	=	Niederbayern
b.	= bei	OB	=	Oberbayern
Bay.	= Bayern	OFr.	=	Oberfranken
d.	= der	OPf.	=	Oberpfalz
Gde	= Gemeinde	Reg.Bez	=	Regierungsbezirk
GKSt	= Große Kreisstadt	Schl.	=	Schlüssel
Hl.	= heilig	Schw.	=	Schwaben
i.	= im, in	St	=	Stadt
km <sup>2</sup>	= Quadratkilometer	u.	=	und
Lfd.Nr	= laufende Nummer	UFr.	=	Unterfranken
Lkr	= Landkreis	v.	=	vor
M	= Markt	VGem	=	Verwaltungsgemeinschaft
MFr.	= Mittelfranken			

## Vorbemerkungen

Die hier vorgelegten Einwohnerzahlen sind Fortschreibungsergebnisse, die auf den bei der Volkszählung am 25. Mai 1987 festgestellten Bevölkerungszahlen am Ort der Hauptwohnung basieren. Zur Bevölkerung am Ort der Hauptwohnung einer Gemeinde zählen alle Personen, die in dieser Gemeinde die alleinige Wohnung oder die Hauptwohnung haben.

Die fortgeschriebenen Bevölkerungszahlen setzen sich zusammen aus dem alten Bestand, vermehrt um die in der Zwischenzeit Geborenen und von jenseits der Gebietsgrenzen Zugezogenen, vermindert um die Gestorbenen und die über die Gebietsgrenzen Fortgezogenen. Als Fortschreibungsunterlagen dienen die Meldungen der standesamtlich registrierten Geburten und Sterbefälle sowie die An- und Abmeldescheine der Meldebehörden.

Die Flächenangaben beziehen sich auf den Stichtag 1. Januar des jeweiligen Berichtsjahres. Gebietsstandsänderungen während eines Berichtsjahres werden im Statistischen Bericht A I 2 - j / xx, der jeweils die Einwohnerzahlen zum Jahresende enthält, nachgewiesen und sind in der Bevölkerungsfortschreibung berücksichtigt.

Die Übersicht 1 des vorliegenden Berichts enthält Fläche, Zahl der Gemeinden und Einwohnerzahlen der Regierungsbezirke Bayerns nach Gemeindegrößenklassen. In den Übersichten 2 bis 4 sind u. a. die Kreis- und Gemeindeschlüssel und in der Übersicht 2 auch die Schlüssel der Verwaltungsgemeinschaften angegeben. Die Gemeindeschlüssel sind insgesamt 8-stellig. Die beiden ersten Stellen bezeichnen das Land (für Bayern = 09); diese Stellen sind in diesem Heft nicht angegeben. Von den angegebenen 6 Stellen bezeichnet die 1. Stelle den Regierungsbezirk, die 2. und 3. eine kreisfreie Stadt oder einen Landkreis innerhalb eines Regierungsbezirks. Die 4. bis 6. Stelle bezeichnet die Gemeinde. In der Übersicht 2 erscheinen auf den Zeilen für die Kreise (kreisfreie Stadt oder Landkreis) nur die ersten 3 Stellen. Als Gemeindeschlüssel sind bei den kreisfreien Städten die Kreisschlüssel um 3 Nullen zu ergänzen (z.B. für Ingolstadt 161 000). Auch in den Übersichten 3 und 4 sind die Gemeindeschlüssel 6-stellig angeschrieben. Die Verwaltungsgemeinschaften haben jedoch einen eigenen 3-stelligen Schlüssel, der völlig unabhängig vom Gemeindeschlüssel ist: Die 1. Stelle bezeichnet den Regierungsbezirk, an 2. und 3. Stelle steht eine innerhalb jedes Regierungsbezirks fortlaufende Nummer, die nach der Reihenfolge der Errichtung vergeben wurde. Für die Verschlüsselung von gemeindeweise gegliederten Angaben ist allein der Gemeindeschlüssel zu verwenden.



# Kreisfreie Städte und Landkreise Bayerns

Stand: 30. Juni 2002



1. Fläche<sup>1)</sup>, Gemeinden und Einwohnerzahlen der Regierungsbezirke Bayerns am 30. Juni 2002 nach Gemeindegrößenklassen

Gemeindegrößenklasse (Gemeinden mit .... Einwohnern)	Bayern		Regierungsbezirk						
	Zahl	%	Ober- bayern	Nieder- bayern	Ober- pfalz	Ober- franken	Mittel- franken	Unter- franken	Schwaben
<b>Fläche<sup>1)</sup> in km<sup>2</sup></b>									
zusammen	70 549,44	100	17 529,55	10 329,91	9 690,39	7 230,94	7 245,50	8 531,10	9 992,06
<b>Gemeinden</b>									
weniger als 500	2	0,1	1	-	-	-	-	-	1
500 bis unter 1 000	131	6,4	22	12	11	6	15	30	35
1 000 bis unter 2 000	598	29,1	104	66	68	61	63	107	129
2 000 bis unter 3 000	368	17,9	93	52	52	37	41	48	45
3 000 bis unter 5 000	417	20,3	117	65	37	57	27	58	56
5 000 bis unter 10 000	316	15,4	86	36	44	35	34	44	37
10 000 bis unter 20 000	159	7,7	56	23	8	11	21	16	24
20 000 bis unter 50 000	47	2,3	18	2	5	4	6	2	10
50 000 bis unter 100 000	10	0,5	1	2	-	3	-	2	2
100 000 bis unter 200 000	5	0,2	1	-	1	-	2	1	-
200 000 bis unter 500 000	2	0,1	-	-	-	-	1	-	1
500 000 und mehr .....	1	0,0	1	-	-	-	-	-	-
zusammen	2 056	100	500	258	226	214	210	308	340
<b>Einwohner</b>									
männlich									
weniger als 500	255	0,0	143	-	-	-	-	-	112
500 bis unter 1 000	55 926	0,9	9 656	5 088	4 817	2 250	6 428	13 039	14 648
1 000 bis unter 2 000	439 398	7,3	77 534	50 891	50 849	43 499	44 744	78 688	93 193
2 000 bis unter 3 000	450 158	7,4	117 814	61 987	62 345	44 190	50 369	58 293	55 160
3 000 bis unter 5 000	805 227	13,3	226 999	120 695	72 528	111 686	52 181	115 486	105 652
5 000 bis unter 10 000	1 062 107	17,6	292 055	116 174	149 277	114 282	112 333	151 203	126 783
10 000 bis unter 20 000	1 052 462	17,4	385 477	141 117	49 510	74 174	136 453	102 991	162 740
20 000 bis unter 50 000	655 332	10,8	238 744	36 689	84 308	58 894	86 586	19 805	130 306
50 000 bis unter 100 000	285 959	4,7	29 058	51 937	-	91 877	-	58 845	54 242
100 000 bis unter 200 000	282 756	4,7	58 227	-	60 935	-	103 291	60 303	-
200 000 bis unter 500 000	361 056	6,0	-	-	-	-	236 882	-	124 174
500 000 und mehr .....	594 768	9,8	594 768	-	-	-	-	-	-
zusammen	6 045 404	100	2 030 475	584 578	534 569	540 852	829 267	658 653	867 010
weiblich									
weniger als 500	285	0,0	188	-	-	-	-	-	97
500 bis unter 1 000	54 951	0,9	9 506	5 072	4 567	2 346	6 349	12 952	14 159
1 000 bis unter 2 000	435 564	6,9	77 130	50 273	50 218	44 261	44 130	78 237	91 315
2 000 bis unter 3 000	450 859	7,1	118 006	62 198	61 895	45 513	50 291	57 837	55 119
3 000 bis unter 5 000	817 115	12,9	230 795	122 222	73 209	115 052	53 075	115 823	106 939
5 000 bis unter 10 000	1 095 663	17,4	303 175	119 719	153 170	118 216	116 267	155 176	129 940
10 000 bis unter 20 000	1 107 347	17,5	404 811	146 513	51 619	79 894	144 202	105 803	174 505
20 000 bis unter 50 000	701 136	11,1	251 572	39 252	91 575	64 360	91 533	23 157	139 687
50 000 bis unter 100 000	314 011	5,0	30 552	58 562	-	102 479	-	64 343	58 075
100 000 bis unter 200 000	306 400	4,9	59 682	-	66 529	-	109 908	70 281	-
200 000 bis unter 500 000	389 662	6,2	-	-	-	-	255 109	-	134 553
500 000 und mehr .....	637 321	10,1	637 321	-	-	-	-	-	-
zusammen	6 310 314	100	2 122 738	603 811	552 782	572 121	870 864	683 609	904 389
insgesamt									
weniger als 500	540	0,0	331	-	-	-	-	-	209
500 bis unter 1 000	110 877	0,9	19 162	10 160	9 384	4 596	12 777	25 991	28 807
1 000 bis unter 2 000	874 962	7,1	154 664	101 164	101 067	87 760	88 874	156 925	184 508
2 000 bis unter 3 000	901 017	7,3	235 820	124 185	124 240	89 703	100 660	116 130	110 279
3 000 bis unter 5 000	1 622 342	13,1	457 794	242 917	145 737	226 738	105 256	231 309	212 591
5 000 bis unter 10 000	2 157 770	17,5	595 230	235 893	302 447	232 498	228 600	306 379	256 723
10 000 bis unter 20 000	2 159 809	17,5	790 288	287 630	101 129	154 068	280 655	208 794	337 245
20 000 bis unter 50 000	1 356 468	11,0	490 316	75 941	175 883	123 254	178 119	42 962	269 993
50 000 bis unter 100 000	599 970	4,9	59 610	110 499	-	194 356	-	123 188	112 317
100 000 bis unter 200 000	589 156	4,8	117 909	-	127 464	-	213 199	130 584	-
200 000 bis unter 500 000	750 718	6,1	-	-	-	-	491 991	-	258 727
500 000 und mehr .....	1 232 089	10,0	1 232 089	-	-	-	-	-	-
zusammen	12 355 718	100	4 153 213	1 188 389	1 087 351	1 112 973	1 700 131	1 342 262	1 771 399

1) Gebietsstand 1. Januar 2002

2. Einwohnerzahlen der Kreise und Gemeinden Bayerns am 30. Juni 2002 in regionaler Gliederung

Kreis- u.Gde- Schl.	VGem Schl	Gebiet	Einwohner	
			insge- samt	darunter männlich
<b>1</b>		<b>Reg.Bez. Oberbayern</b>		
		<b>Kreisfreie Städte</b>		
161		Ingolstadt	117 909	58 227
162		München	1 232 089	594 768
163		Rosenheim	59 610	29 058
		Zusammen	1 409 608	682 053
<b>171</b>		<b>Lkr Altötting</b>		
171111		Altötting, St	12 860	5 948
171112		Burghausen, St	18 277	8 875
171113		Burghausen a.d.Alz	10 651	5 208
171114	101	Emmerting	3 946	2 009
171115	104	Erlbach	1 279	646
171116	102	Feichten a.d.Alz	1 142	577
171117		Garching a.d.Alz	8 857	4 248
171118		Haiming	2 399	1 140
171119	102	Halsbach	872	453
171121	106	Kastl	2 665	1 302
171122	102	Kirchweidach	2 347	1 177
171123	103	Markt, M	2 691	1 334
171124	101	Mehring	2 217	1 128
171125		Neuötting, St	8 477	3 894
171126	104	Perach	1 231	592
171127		Pleiskirchen	2 365	1 206
171129	104	Reischach	2 568	1 257
171130	103	Stammham	1 068	543
171131		Teising	1 975	985
171132		Töging a.Inn, St	9 709	4 644
171133		Tüßling, M	2 884	1 401
171134	102	Tyrlaching	986	501
171135	106	Unterneukirchen	2 893	1 479
171137		Winhöring	4 875	2 364
		Zusammen	109 234	52 911
		Zahl der Gemeinden: 24		
		Verwaltungsgemeinschaften im Lkr Altötting		
	101	Emmerting	6 163	3 137
	102	Kirchweidach	5 347	2 708
	103	Markt	3 759	1 877
	104	Reischach	5 078	2 495
	106	Unterneukirchen	5 558	2 781
<b>173</b>		<b>Lkr Bad Tölz-Wolfratshausen</b>		
173111		Bad Heilbrunn	3 590	1 733
173112		Bad Tölz, St	17 024	7 935
173113	107	Benediktbeuern	3 384	1 637
173115	107	Bichl	2 007	990
173118		Dietramszell	5 126	2 590
173120		Egling	5 030	2 493
173123		Eurasburg	4 220	2 121

2. Einwohnerzahlen der Kreise und Gemeinden Bayerns am 30. Juni 2002 in regionaler Gliederung

Kreis- u.Gde- Schl.	VGem Schl	Gebiet	Einwohner	
			insge- samt	darunter männlich
173124		Gaißach	2 995	1 486
173126		Geretsried, St	23 262	11 414
173127	109	Greiling	1 333	664
173130		Icking	3 519	1 781
173131		Jachenau	909	449
173133	108	Kochel a.See	4 110	1 983
173134		Königsdorf	2 935	1 429
173135		Lenggries	9 329	4 523
173137		Münsing	3 954	1 980
173140	109	Reichersbeuern	2 162	1 038
173141	109	Sachsenkam	1 159	578
173142	108	Schlehdorf	1 150	541
173145		Wackersberg	3 480	1 700
173147		Wolfratshausen, St	16 976	8 185
		Zusammen	117 654	57 250
		Zahl der Gemeinden: 21		
		Verwaltungsgemeinschaften im Lkr Bad Tölz-Wolfratshausen		
	107	Benediktbeuern	5 391	2 627
	108	Kochel a.See	5 260	2 524
	109	Reichersbeuern	4 654	2 280
<b>172</b>		<b>Lkr Berchtesgadener Land</b>		
172111		Ainring	9 819	4 784
172112		Anger	4 322	2 167
172114		Bad Reichenhall, GKSt	16 554	7 352
172115		Bayerisch Gmain	2 874	1 359
172116		Berchtesgaden, M	7 672	3 617
172117		Bischofswiesen	7 396	3 411
172118		Freilassing, St	15 635	7 502
172122		Laufen, St	6 591	3 247
172124		Marktschellenberg, M	1 801	905
172128		Piding	5 221	2 527
172129		Ramsau b.Berchtesgaden	1 819	905
172130		Saaldorf-Surheim	5 273	2 621
172131		Schneizlreuth	1 541	774
172132		Schönau a.Königssee	5 437	2 715
172134		Teisendorf, M	8 983	4 466
		Zusammen	100 938	48 352
		Zahl der Gemeinden: 15		
<b>174</b>		<b>Lkr Dachau</b>		
174111		Altomünster, M	6 940	3 456
174113		Bergkirchen	6 753	3 427
174115		Dachau, GKSt	39 094	18 750
174118		Erdweg	5 503	2 770
174121		Haimhausen	4 680	2 358
174122		Hebertshausen	4 807	2 382
174147		Hilgertshausen-Tandern	3 102	1 580
174126		Karlsfeld	18 257	9 106
174131		Markt Indersdorf, M	9 133	4 531



2. Einwohnerzahlen der Kreise und Gemeinden Bayerns am 30. Juni 2002 in regionaler Gliederung

Kreis- u.Gde- Schl.	VGem Schl	Gebiet	Einwohner	
			insge- samt	darunter männlich
174135	110	Odelzhausen	4 207	2 130
174136		Petershausen	5 936	2 920
174137	110	Pfaffenhofen a.d.Glonn	1 689	866
174141		Röhrmoos	6 055	3 001
174143		Schwabhausen	5 955	2 970
174146	110	Sulzemoos	2 435	1 231
174150		Vierkirchen	4 012	2 010
174151		Weichs	3 130	1 533
		Zusammen	131 688	65 021
		Zahl der Gemeinden: 17		
		Verwaltungsgemeinschaften im Lkr Dachau		
	110	Odelzhausen	8 331	4 227
<b>175</b>		<b>Lkr Ebersberg</b>		
175111		Anzing	3 567	1 796
175112	112	Aßling	4 223	2 085
175113	114	Baiern	1 446	785
175114	114	Bruck	1 161	581
175115		Ebersberg, St	10 888	5 334
175116	114	Egmating	1 789	865
175136	112	Emmering	1 325	674
175118		Forstinning	3 370	1 674
175119	112	Frauenneuharting	1 373	703
175121	114	Glonn, M	4 253	1 995
175122		Grafring b.München, St	12 168	5 924
175123		Hohenlinden	2 687	1 350
175124		Kirchseeon, M	9 146	4 473
175127		Markt Schwaben, M	11 037	5 433
175128	114	Moosach	1 413	679
175131	114	Oberpfraammern	2 089	1 085
175133		Pliening	4 742	2 401
175135		Poing	10 765	5 287
175137		Steinhöring	3 642	1 817
175132		Vaterstetten	21 233	10 471
175139		Zorneding	8 551	4 300
		Zusammen	120 868	59 712
		Zahl der Gemeinden: 21		
		Verwaltungsgemeinschaften im Lkr Ebersberg		
	112	Aßling	6 921	3 462
	114	Glonn	12 151	5 990
<b>176</b>		<b>Lkr Eichstätt</b>		
176111	118	Adelschlag	2 666	1 325
176112		Altmannstein, M	7 055	3 504
176114		Beilngries, St	8 640	4 306
176116	116	Böhmfeld	1 578	784
176118		Buxheim	3 468	1 760
176120		Denkendorf	4 572	2 281
176121		Dollnstein, M	2 943	1 490
176122	118	Egweil	1 090	551

2. Einwohnerzahlen der Kreise und Gemeinden Bayerns am 30. Juni 2002 in regionaler Gliederung

Kreis- u.Gde- Schl.	VGem Schl	Gebiet	Einwohner	
			insge- samt	darunter männlich
176123		Eichstätt, GKSt	13 071	6 345
176124	116	Eitensheim	2 441	1 208
176126		Gaimersheim, M	10 456	5 196
176129		Großmehring	6 169	3 117
176131		Hepberg	2 468	1 298
176132		Hitzhofen	2 603	1 326
176137		Kinding, M	2 614	1 372
176138		Kipfenberg, M	5 800	2 928
176139		Kösching, M	7 796	3 794
176143		Lenting	4 754	2 361
176147	119	Mindelstetten	1 639	834
176148		Mörnsheim, M	1 780	897
176149	118	Nassenfels, M	1 763	884
176150	119	Oberdolling	1 236	614
176153	119	Pförring, M	3 433	1 748
176155	115	Pollenfeld	2 810	1 425
176160	115	Schernfeld	3 036	1 535
176161		Stammham	3 315	1 654
176164		Titting, M	2 736	1 411
176165	115	Walting	2 423	1 232
176166		Wellheim, M	2 755	1 365
176167		Wettstetten	4 558	2 316
		Zusammen	121 668	60 861
		Zahl der Gemeinden: 30		
		Verwaltungsgemeinschaften im Lkr Eichstätt		
	115	Eichstätt	8 269	4 192
	116	Eitensheim	4 019	1 992
	118	Nassenfels	5 519	2 760
	119	Pförring	6 308	3 196
<b>177</b>		<b>Lkr Erding</b>		
177112	126	Berglern	2 312	1 170
177113		Bockhorn	3 258	1 624
177114	120	Buch a.Buchrain	1 292	645
177115		Dorfen, St	13 015	6 555
177116	123	Eitting	2 146	1 110
177117		Erding, St	31 964	15 616
177118		Finsing	3 914	1 992
177119		Forstern	2 794	1 413
177120		Fraunberg	3 199	1 608
177121	125	Hohenpolding	1 302	666
177122	125	Inning a.Holz	1 377	699
177123		Isen, M	5 150	2 601
177124	125	Kirchberg	908	467
177126	126	Langenpreising	2 435	1 225
177127		Lengdorf	2 544	1 288
177130		Moosinning	4 913	2 484
177131	124	Neuching	2 222	1 157
177133	123	Oberding	4 984	2 584
177134	124	Ottenhofen	1 728	860
177135	120	Pastetten	2 314	1 220

2. Einwohnerzahlen der Kreise und Gemeinden Bayerns am 30. Juni 2002 in regionaler Gliederung

Kreis- u.Gde- Schl.	VGem Schl	Gebiet	Einwohner	
			insge- samt	darunter männlich
177137		Sankt Wolfgang	3 951	1 946
177138	125	Steinkirchen	1 183	592
177139		Taufkirchen (Vils)	8 757	4 506
177142	121	Walpertskirchen	1 898	957
177143	126	Wartenberg, M	4 464	2 221
177144	121	Wörth	4 465	2 254
		Zusammen	118 489	59 460
		Zahl der Gemeinden: 26		
		Verwaltungsgemeinschaften im Lkr Erding		
	120	Pastetten	3 606	1 865
	121	Hörlkofen	6 363	3 211
	123	Oberding	7 130	3 694
	124	Oberneuching	3 950	2 017
	125	Steinkirchen	4 770	2 424
	126	Wartenberg	9 211	4 616
<b>178</b>		<b>Lkr Freising</b>		
178113	127	Allershausen	4 736	2 421
178115	130	Attenkirchen	2 485	1 276
178116		Au i.d.Hallertau, M	5 361	2 761
178120		Eching	12 854	6 434
178123		Fahrenzhausen	4 124	2 107
178124		Freising, GKSt	41 774	20 944
178125	129	Gammelsdorf	1 459	828
178129	130	Haag a.d.Amper	2 859	1 456
178130		Hallbergmoos	7 644	4 033
178132	129	Hörgertshausen	1 892	968
178133		Hohenkammer	2 242	1 166
178136		Kirchdorf a.d.Amper	2 568	1 307
178137		Kranzberg	3 818	1 930
178138		Langenbach	3 793	1 865
178140		Marzling	2 937	1 534
178142	129	Mauern	2 611	1 276
178143		Moosburg a.d.Isar, St	16 903	8 334
178144		Nandlstadt, M	4 883	2 476
178145		Neufahrn b.Freising	18 013	9 276
178150	127	Paunzhausen	1 491	755
178122		Rudelzhausen	3 147	1 582
178155	129	Wang	2 055	1 034
178156	130	Wolfersdorf	2 241	1 123
178157	130	Zolling	3 983	2 002
		Zusammen	155 873	78 888
		Zahl der Gemeinden: 24		
		Verwaltungsgemeinschaften im Lkr Freising		
	127	Allershausen	6 227	3 176
	129	Mauern	8 017	4 106
	130	Zolling	11 568	5 857
<b>179</b>		<b>Lkr Fürstenfeldbruck</b>		
179111	131	Adelshofen	1 488	746

2. Einwohnerzahlen der Kreise und Gemeinden Bayerns am 30. Juni 2002 in regionaler Gliederung

Kreis- u. Gde- Schl.	VGem Schl	Gebiet	Einwohner	
			insge- samt	darunter männlich
179113		Alling	3 258	1 650
179114	131	Althegnenberg	1 805	915
179117		Egenhofen	3 104	1 563
179118		Eichenau	11 328	5 483
179119		Emmering	6 049	3 082
179121		Fürstenfeldbruck, St	33 207	16 315
179123		Germering, St	36 752	17 639
179125	132	Grafrath	3 536	1 698
179126		Gröbenzell	19 022	9 328
179128	131	Hattenhofen	1 423	685
179130	131	Jesenwang	1 469	707
179131	132	Kottgeisering	1 577	781
179132	131	Landsberied	1 315	672
179134		Maisach	12 380	6 145
179136	131	Mammendorf	4 172	2 113
179137	131	Mittelstetten	1 650	798
179138		Moorenweis	3 499	1 782
179140	131	Oberschweinbach	1 377	695
179142		Olching	23 329	11 256
179145		Puchheim	19 682	9 620
179147	132	Schöngeising	1 878	968
179149		Türkenfeld	3 307	1 660
		Zusammen	196 607	96 301
		Zahl der Gemeinden: 23		
		Verwaltungsgemeinschaften im Lkr Fürstenfeldbruck		
	131	Mammendorf	14 699	7 331
	132	Grafrath	6 991	3 447
<b>180</b>		<b>Lkr Garmisch-Partenkirchen</b>		
180113	133	Bad Bayersoien	1 171	589
180112		Bad Kohlgrub	2 367	1 145
180114	136	Eschenlohe	1 640	785
180115	135	Ettal	841	492
180116		Farchant	3 693	1 771
180117		Garmisch-Partenkirchen, M	26 554	11 991
180118		Grainau	3 761	1 843
180119	136	Großweil	1 409	652
180122		Krün	1 981	967
180123		Mittenwald, M	8 055	4 042
180124		Murnau a.Staffelsee, M	11 979	5 721
180125		Oberammergau	5 347	2 567
180126		Oberau	2 988	1 465
180127	136	Ohlstadt	3 293	1 573
180128	137	Riegsee	1 142	571
180129	133	Saulgrub	1 700	843
180131	136	Schwaigen	623	290
180132	137	Seehausen a.Staffelsee	2 219	1 071
180133	137	Spatzenhausen	800	390
180134		Uffing a.Staffelsee	3 043	1 453
180135	135	Unterammergau	1 448	709
180136		Wallgau	1 406	702

2. Einwohnerzahlen der Kreise und Gemeinden Bayerns am 30. Juni 2002 in regionaler Gliederung

Kreis- u.Gde- Schl.	VGem Schl	Gebiet	Einwohner	
			insge- samt	darunter männlich
		Zusammen	87 460	41 632
		Zahl der Gemeinden: 22		
		Verwaltungsgemeinschaften im Lkr Garmisch-Partenkirchen		
	133	Saulgrub	2 871	1 432
	135	Unterammergau	2 289	1 201
	136	Ohlstadt	6 965	3 300
	137	Seehausen a.Staffelsee	4 161	2 032
<b>181</b>		<b>Lkr Landsberg am Lech</b>		
181111	142	Apfeldorf	1 062	529
181113		Denklingen	2 417	1 226
181114		Dießen a.Ammersee, M	9 815	4 546
181115	143	Eching a.Ammersee	1 545	764
181116		Egling a.d.Paar	2 108	1 040
181118	144	Eresing	1 659	916
181120	144	Finning	1 621	823
181121	138	Fuchstal	3 322	1 652
181122		Geltendorf	5 413	2 732
181123	143	Greifenberg	1 910	934
181124	141	Hofstetten	1 757	888
181126	139	Hurlach	1 462	727
181127	139	Igling	2 227	1 088
181128		Kaufering	9 673	4 709
181129	142	Kinsau	922	471
181130		Landsberg am Lech, GKSt	25 830	13 086
181131	139	Obermeitingen	1 564	906
181132		Penzing	3 689	1 914
181134	140	Prittriching	2 317	1 186
181141	141	Pürgen	2 912	1 470
181135	142	Reichling	1 618	817
181137	142	Rott	1 436	719
181138	140	Scheuring	1 741	889
181139	143	Schondorf a.Ammersee	3 852	1 879
181140	141	Schwifling	808	417
181142	142	Thaining	932	456
181143	138	Unterdießen	1 288	653
181144		Utting a.Ammersee	3 889	1 945
181133	142	Vilgertshofen	2 398	1 201
181145		Weil	3 536	1 784
181146	144	Windach	3 456	1 706
		Zusammen	108 179	54 073
		Zahl der Gemeinden: 31		
		Verwaltungsgemeinschaften im Lkr Landsberg am Lech		
	138	Fuchstal	4 610	2 305
	139	Igling	5 253	2 721
	140	Prittriching	4 058	2 075
	141	Pürgen	5 477	2 775
	142	Reichling	8 368	4 193
	143	Schondorf a.Ammersee	7 307	3 577
	144	Windach	6 736	3 445

2. Einwohnerzahlen der Kreise und Gemeinden Bayerns am 30. Juni 2002 in regionaler Gliederung

Kreis- u. Gde- Schl.	VGem Schl	Gebiet	Einwohner	
			insge- samt	darunter männlich
<b>182</b>		<b>Lkr Miesbach</b>		
182111		Bad Wiessee	4 277	1 876
182112		Bayrischzell	1 562	760
182114		Fischbachau	5 549	2 741
182116		Gmund a. Tegernsee	5 654	2 649
182119		Hausham	8 311	3 991
182120		Holzkirchen, M	14 918	7 322
182123		Irschenberg	3 034	1 484
182124		Kreuth	3 806	1 712
182125		Miesbach, St	11 212	5 371
182127		Otterfing	4 239	2 152
182129		Rottach-Egern	5 157	2 245
182131		Schliersee, M	6 486	3 142
182132		Tegernsee, St	3 965	1 700
182133		Valley	2 859	1 455
182134		Waakirchen	5 444	2 672
182136		Warngau	3 505	1 745
182137		Weyarn	3 112	1 583
		Zusammen	93 090	44 600
		Zahl der Gemeinden: 17		
<b>183</b>		<b>Lkr Mühldorf a. Inn</b>		
183112		Ampfing	6 116	3 042
183113		Aschau a. Inn	2 967	1 456
183114		Buchbach, M	3 078	1 550
183115	149	Eggkofen	1 259	618
183116	152	Erharting	938	457
183118	146	Gars a. Inn, M	3 832	1 969
183119		Haag i. OB, M	5 973	2 894
183120	145	Heldenstein	2 368	1 191
183122	148	Jettenbach	748	377
183123	147	Kirchdorf	1 297	669
183124	148	Kraiburg a. Inn, M	4 097	2 054
183125	150	Lohkirchen	663	331
183126	183	Maitenbeth	1 792	902
183127		Mettenheim	3 090	1 546
183128		Mühldorf a. Inn, St	17 547	8 497
183129	149	Neumarkt-Sankt Veit, St	6 252	3 130
183130	152	Niederbergkirchen	1 215	599
183131	152	Niedertaufkirchen	1 313	705
183132	150	Oberbergkirchen	1 671	834
183134	151	Oberneukirchen	805	429
183135		Obertaufkirchen	2 369	1 193
183136	151	Polling	3 446	1 718
183138	145	Rattenkirchen	937	458
183139	183	Rechtmehring	1 681	843
183140	147	Reichertsheim	1 642	792
183143	150	Schönberg	961	503
183144		Schwindegg	3 558	1 749
183145	148	Taufkirchen	1 317	697

2. Einwohnerzahlen der Kreise und Gemeinden Bayerns am 30. Juni 2002 in regionaler Gliederung

Kreis- u.Gde- Schl.	VGem Schl	Gebiet	Einwohner	
			insge- samt	darunter männlich
183147	146	Unterreit	1 634	817
183148		Waldkraiburg, St	24 574	11 911
183151	150	Zangberg	977	455
		Zusammen	110 117	54 386
		Zahl der Gemeinden: 31		
		Verwaltungsgemeinschaften im Lkr Mühldorf a.Inn		
	145	Heldenstein	3 305	1 649
	146	Gars a.Inn	5 466	2 786
	147	Reichertshaim	2 939	1 461
	148	Kraiburg a.Inn	6 162	3 128
	149	Neumarkt-Sankt Veit	7 511	3 748
	150	Oberbergkirchen	4 272	2 123
	151	Polling	4 251	2 147
	152	Rohrbach	3 466	1 761
	183	Maitenbeth	3 473	1 745
<b>184</b>		<b>Lkr München</b>		
184112		Aschheim	6 399	3 221
184137		Aying	3 983	2 024
184113		Baierbrunn	2 724	1 376
184114		Brunnthal	4 406	2 269
184118		Feldkirchen	5 351	2 733
184119		Garching b.München, St	15 498	8 184
184120		Gräfelfing	13 194	6 228
184121		Grasbrunn	5 349	2 678
184122		Grünwald	10 899	4 905
184123		Haar	17 174	8 066
184127		Höhenkirchen-Siegertsbrunn	9 093	4 576
184129		Hohenbrunn	7 790	3 748
184130		Ismaning	14 441	6 982
184131		Kirchheim b.München	12 070	6 035
184146		Neubiberg	11 628	6 687
184132		Neuried	6 859	3 384
184134		Oberhaching	12 109	5 944
184135		Oberschleißheim	11 450	5 771
184136		Ottobrunn	19 532	9 502
184138		Planegg	10 680	5 201
184139		Pullach i.Isartal	8 992	4 279
184140		Putzbrunn	5 647	2 811
184141		Sauerlach	5 868	2 946
184142		Schäftlarn	5 323	2 590
184144		Straßlach-Dingharting	2 769	1 370
184145		Taufkirchen	17 789	8 664
184147		Unterföhring	7 529	3 742
184148		Unterhaching	20 689	9 921
184149		Unterschleißheim, St	25 704	12 992
		Zusammen	300 939	148 829
		Zahl der Gemeinden: 29		
<b>185</b>		<b>Lkr Neuburg-Schrobenhausen</b>		

2. Einwohnerzahlen der Kreise und Gemeinden Bayerns am 30. Juni 2002 in regionaler Gliederung

Kreis- u. Gde- Schl.	VGem Schl	Gebiet	Einwohner	
			insge- samt	darunter männlich
185113		Aresing	2 753	1 398
185116	155	Berg im Gau	1 176	607
185118	154	Bergheim	1 790	894
185123	155	Brunnen	1 565	797
185125		Burgheim, M	4 662	2 305
185127		Ehekirchen	3 745	1 885
185131	155	Gachenbach	2 259	1 146
185139		Karlshuld	4 860	2 431
185140		Karlskron	4 595	2 300
185163		Königsmoos	4 037	2 043
185143	155	Langenmosen	1 448	732
185149		Neuburg a.d.Donau, GKSt	28 468	14 207
185150		Oberhausen	2 479	1 246
185153		Rennertshofen, M	4 950	2 429
185157	154	Rohrenfels	1 424	717
185158		Schrobenhausen, St	16 067	7 821
185166	155	Waidhofen	2 059	1 029
185168		Weichering	2 157	1 064
		Zusammen	90 494	45 051
		Zahl der Gemeinden: 18		
		Verwaltungsgemeinschaften im Lkr Neuburg-Schrobenhausen		
	154	Neuburg a.d.Donau	3 214	1 611
	155	Schrobenhausen	8 507	4 311
<b>186</b>		<b>Lkr Pfaffenhofen a.d.Ilm</b>		
186113		Baar-Ebenhausen	4 752	2 405
186116	156	Ernsgaden	1 328	663
186122	156	Geisenfeld, St	9 549	4 834
186125		Gerolsbach	3 234	1 640
186126	157	Hettenshausen	1 919	954
186128		Hohenwart, M	4 219	2 113
186130	157	Ilmmünster	2 121	1 072
186132		Jetzendorf	2 929	1 454
186137		Manching, M	11 223	5 584
186139		Münchsmünster	2 878	1 460
186143		Pfaffenhofen a.d.Ilm, St	22 748	11 082
186144	158	Pörnbach	1 929	988
186146		Reichertshausen	4 945	2 479
186147	158	Reichertshofen, M	7 337	3 728
186149		Rohrbach	5 307	2 655
186151		Scheyern	4 486	2 294
186152		Schweitenkirchen	4 898	2 593
186158		Vohburg a.d.Donau, St	6 994	3 518
186162		Wolnzach, M	10 689	5 252
		Zusammen	113 485	56 768
		Zahl der Gemeinden: 19		
		Verwaltungsgemeinschaften im Lkr Pfaffenhofen a.d.Ilm		
	156	Geisenfeld	10 877	5 497
	157	Ilmmünster	4 040	2 026
	158	Reichertshofen	9 266	4 716



2. Einwohnerzahlen der Kreise und Gemeinden Bayerns am 30. Juni 2002 in regionaler Gliederung

Kreis- u.Gde- Schl.	VGem Schl	Gebiet	Einwohner	
			insge- samt	darunter männlich
<b>187</b>		<b>Lkr Rosenheim</b>		
187186	184	Albaching	1 458	747
187113		Amerang	3 547	1 778
187114		Aschau i.Chiemgau	5 359	2 467
187116		Babensham	2 799	1 403
187117		Bad Aibling, St	17 005	8 089
187128		Bad Endorf, M	7 432	3 578
187129		Bad Feilnbach	7 122	3 492
187118		Bernau a.Chiemsee	6 639	3 625
187120		Brannenburg	5 597	2 679
187121	160	Breitbrunn a.Chiemsee	1 383	667
187122		Bruckmühl, M	15 770	7 810
187123	160	Chiemsee	331	143
187124		Edling	4 020	1 999
187125		Eggstätt	2 822	1 344
187126		Eiselfing	2 985	1 487
187130		Feldkirchen-Westerham	10 054	4 994
187131		Flintsbach a.Inn	2 797	1 346
187132		Frasdorf	2 941	1 494
187134		Griesstätt	2 515	1 241
187137		Großkarolinenfeld	6 675	3 297
187138	160	Gstadt a.Chiemsee	1 327	647
187139	162	Halfing	2 708	1 331
187145	162	Höslwang	1 263	641
187148		Kiefersfelden	6 774	3 329
187150		Kolbermoor, St	17 675	8 553
187154		Neubeuern, M	4 178	2 065
187156		Nußdorf a.Inn	2 611	1 283
187157		Oberaudorf	4 752	2 186
187159	184	Pfaffing	3 768	1 886
187162		Prien a.Chiemsee, M	10 133	4 664
187163		Prutting	2 292	1 133
187164	165	Ramerberg	1 288	646
187165		Raubling	11 123	5 390
187167		Riedering	5 307	2 650
187168		Rimsting	3 374	1 599
187169		Rohrdorf	5 276	2 638
187170	165	Rott a.Inn	3 478	1 728
187172		Samerberg	2 595	1 232
187142		Schechen	4 439	2 217
187173	162	Schonstett	1 204	580
187174		Söchtenau	2 642	1 325
187176		Soyen	2 703	1 337
187177		Stephanskirchen	9 654	4 602
187179		Tuntenhausen	6 318	3 210
187181		Vogtareuth	2 948	1 501
187182		Wasserburg a.Inn, St	12 236	6 080
		Zusammen	241 317	118 133
		Zahl der Gemeinden: 46		
		Verwaltungsgemeinschaften im Lkr Rosenheim		

2. Einwohnerzahlen der Kreise und Gemeinden Bayerns am 30. Juni 2002 in regionaler Gliederung

Kreis- u. Gde- Schl.	VGem Schl	Gebiet	Einwohner	
			insge- samt	darunter männlich
	160	Breitbrunn a. Chiemsee	3 041	1 457
	162	Halfing	5 175	2 552
	165	Rott a. Inn	4 766	2 374
	184	Pfaffing	5 226	2 633
<b>188</b>		<b>Lkr Starnberg</b>		
188117		Andechs	3 154	1 575
188113		Berg	7 957	3 829
188118		Feldafing	4 388	2 026
188120		Gauting	19 185	9 042
188121		Gilching	16 793	8 249
188124		Herrsching a. Ammersee	9 981	4 688
188126		Inning a. Ammersee	4 053	1 984
188127		Krailling	7 517	3 546
188137		Pöcking	5 695	2 769
188132		Seefeld	7 009	3 416
188139		Starnberg, St	22 441	10 467
188141		Tutzing	9 361	4 276
188144		Weßling	5 077	2 523
188145		Wörthsee	4 573	2 225
		Zusammen	127 184	60 615
		Zahl der Gemeinden: 14		
<b>189</b>		<b>Lkr Traunstein</b>		
189111		Altenmarkt a. d. Alz	4 100	2 013
189113	166	Bergen	4 718	2 256
189114		Chieming	4 425	2 136
189115		Engelsberg	2 722	1 368
189118		Fridolfing	4 102	2 043
189119		Grabenstätt	4 072	1 983
189120		Grassau, M	6 322	3 038
189124		Inzell	4 273	2 048
189126	170	Kienberg	1 380	693
189127		Kirchanschöring	2 976	1 469
189129	169	Marquartstein	3 078	1 394
189130		Nußdorf	2 412	1 211
189133	170	Obing	3 870	1 926
189134		Palling	3 348	1 635
189135		Petting	2 285	1 172
189137	170	Pittenhart	1 630	816
189139		Reit im Winkl	2 631	1 250
189140		Ruhpolding	6 282	2 960
189141		Schleching	1 806	860
189142		Schnaitsee	3 620	1 832
189143		Seeon-Seebruck	4 446	2 128
189145		Siegsdorf	8 106	3 862
189146	169	Staudach-Egerndach	1 145	567
189148		Surberg	3 148	1 566
189149		Tacherting	5 539	2 729
189150	173	Taching a. See	1 879	924
189152		Tittmoning, St	6 050	3 010

2. Einwohnerzahlen der Kreise und Gemeinden Bayerns am 30. Juni 2002 in regionaler Gliederung

Kreis- u. Gde- Schl.	VGem Schl	Gebiet	Einwohner	
			insge- samt	darunter männlich
189154		Traunreut, St	21 505	10 405
189155		Traunstein, GKSt	18 137	8 366
189157		Trostberg, St	11 618	5 614
189159		Übersee	4 729	2 319
189160		Unterwössen	3 390	1 587
189161	166	Vachendorf	1 779	864
189162	173	Waging a.See, M	6 236	3 037
189165	173	Wonneberg	1 440	695
		Zusammen	169 199	81 776
		Zahl der Gemeinden: 35		
		Verwaltungsgemeinschaften im Lkr Traunstein		
	166	Bergen	6 497	3 120
	169	Marquartstein	4 223	1 961
	170	Obing	6 880	3 435
	173	Waging a.See	9 555	4 656
<b>190</b>		<b>Lkr Weilheim-Schongau</b>		
190111	174	Altenstadt	3 267	1 688
190113	176	Antdorf	1 098	539
190114	175	Bernbeuren	2 211	1 119
190115		Bernried	2 087	937
190117	178	Böbing	1 642	803
190118	175	Burggen	1 613	808
190120	177	Eberfing	1 279	646
190121	177	Eglfing	912	446
190126	176	Habach	986	496
190129	174	Hohenfurch	1 422	705
190130		Hohenpeißenberg	4 020	2 022
190131	177	Hugfing	2 412	1 222
190132	179	Iffeldorf	2 512	1 218
190133	174	Ingenried	839	426
190135	177	Oberhausen	2 063	1 012
190136	176	Obersöchering	1 397	731
190138	181	Pähl	2 305	1 162
190139		Peißenberg, M	12 473	6 073
190140		Peiting, M	11 952	6 297
190141		Penzberg, St	15 871	7 651
190142		Polling	3 267	1 604
190143	180	Prem	924	448
190144	181	Raisting	2 140	1 056
190145	178	Rottenbuch	1 755	826
190148		Schongau, St	12 348	6 063
190149	174	Schwabbruck	871	444
190151	174	Schwabsoien	1 311	667
190152	179	Seeshaupt	2 868	1 361
190153	176	Sindelsdorf	1 036	514
190154	180	Steingaden	2 748	1 372
190157		Weilheim i.OB, St	21 188	10 277
190158		Wessobrunn	2 009	1 027
190159		Wielenbach	3 073	1 530
190160	180	Wildsteig	1 223	613

2. Einwohnerzahlen der Kreise und Gemeinden Bayerns am 30. Juni 2002 in regionaler Gliederung

Kreis- u.Gde- Schl.	VGem Schl	Gebiet	Einwohner	
			insge- samt	darunter männlich
		Zusammen	129 122	63 803
		Zahl der Gemeinden: 34		
		Verwaltungsgemeinschaften im Lkr Weilheim-Schongau		
	174	Altenstadt	7 710	3 930
	175	Bernbeuren	3 824	1 927
	176	Habach	4 517	2 280
	177	Huglfing	6 666	3 326
	178	Rottenbuch	3 397	1 629
	179	Seeshaupt	5 380	2 579
	180	Steingaden	4 895	2 433
	181	Pähl-Raisting	4 445	2 218
<b>2</b>		<b>Reg.Bez. Niederbayern</b>		
		<b>Kreisfreie Städte</b>		
	261	Landshut	59 740	28 064
	262	Passau	50 759	23 873
	263	Straubing	44 466	21 756
		Zusammen	154 965	73 693
<b>271</b>		<b>Lkr Deggendorf</b>		
		Aholming	2 226	1 130
		Auerbach	2 169	1 078
	206	Außernzell	1 440	711
		Bernried	4 934	2 464
	205	Buchhofen	976	492
		Deggendorf, GKSt	31 475	14 933
		Grafling	2 790	1 384
	202	Grattersdorf	1 399	680
		Hengersberg, M	7 437	3 707
	202	Hunding	1 221	628
		Iggensbach	2 129	1 071
		Künzing	3 198	1 571
	202	Lalling	1 607	815
		Metten, M	4 234	2 145
	205	Moos	2 153	1 045
		Niederalteich	1 898	967
	204	Oberpörling	1 099	548
		Offenberg	3 400	1 703
		Osterhofen, St	12 063	5 810
	204	Otzing	1 882	953
		Plattling, St	12 350	6 110
	202	Schaufing	1 462	739
	206	Schöllnach, M	5 040	2 489
		Stephansposching	3 001	1 478
	204	Wallerfing	1 356	692
		Winzer, M	3 859	1 919
		Zusammen	116 798	57 262
		Zahl der Gemeinden: 26		
		Verwaltungsgemeinschaften im Lkr Deggendorf		

2. Einwohnerzahlen der Kreise und Gemeinden Bayerns am 30. Juni 2002 in regionaler Gliederung

Kreis- u.Gde- Schl.	VGem Schl	Gebiet	Einwohner	
			insge- samt	darunter männlich
	202	Lalling	5 689	2 862
	204	Oberpörling	4 337	2 193
	205	Moos	3 129	1 537
	206	Schöllnach	6 480	3 200
<b>279</b>		<b>Lkr Dingolfing-Landau</b>		
279112		Dingolfing, St	18 652	9 296
279113		Eichendorf, M	6 697	3 286
279115		Frontenhausen, M	4 335	2 178
279116	208	Gottfrieding	2 067	1 052
279122		Landau a.d.Isar, St	12 852	6 222
279124		Loiching	3 546	1 818
279125	208	Mamming	2 873	1 446
279126		Marklkofen	3 741	1 868
279127		Mengkofen	5 803	2 997
279128		Moosthenning	4 565	2 325
279130		Niederviehbach	2 516	1 299
279132		Pilsting, M	6 070	2 998
279134		Reisbach, M	7 554	3 845
279135		Simbach, M	3 708	1 867
279137		Wallersdorf, M	6 670	3 335
		Zusammen	91 649	45 832
		Zahl der Gemeinden: 15		
		Verwaltungsgemeinschaften im Lkr Dingolfing-Landau		
	208	Mamming	4 940	2 498
<b>272</b>		<b>Lkr Freyung-Grafenau</b>		
272116	211	Eppenschlag	940	468
272118		Freyung, St	7 285	3 448
272119	214	Fürsteneck	994	493
272120		Grafenau, St	9 172	4 502
272121		Grainet	2 423	1 187
272122		Haidmühle	1 539	761
272126	212	Hinterschmiding	2 560	1 247
272127		Hohenau	3 477	1 753
272128	211	Innernzell	1 697	873
272129		Jandelsbrunn	3 467	1 703
272134		Mauth	2 566	1 279
272136		Neureichenau	4 492	2 207
272146		Neuschönau	2 410	1 202
272138	214	Perlesreut, M	3 014	1 488
272139	212	Philippsreut	770	386
272140		Ringelai	2 151	1 057
272141		Röhrnbach, M	4 560	2 277
272142		Saldenburg	2 005	988
272143		Sankt Oswald-Riedlhütte	3 206	1 528
272145	211	Schöfweg	1 342	683
272147	211	Schönberg, M	4 068	1 964
272149		Spiegelau	4 191	2 034
272150	213	Thurmansbang	2 440	1 214
272151		Waldkirchen, St	10 612	5 165

2. Einwohnerzahlen der Kreise und Gemeinden Bayerns am 30. Juni 2002 in regionaler Gliederung

Kreis- u.Gde- Schl.	VGem Schl	Gebiet	Einwohner	
			insge- samt	darunter männlich
272152	213	Zenting	1 164	594
		Zusammen	82 545	40 501
		Zahl der Gemeinden: 25		
		Verwaltungsgemeinschaften im Lkr Freyung-Grafenau		
	211	Schönberg	8 047	3 988
	212	Hinterschmiding	3 330	1 633
	213	Thurmansbang	3 604	1 808
	214	Perlesreut	4 008	1 981
<b>273</b>		<b>Lkr Kelheim</b>		
273111		Abensberg, St	12 328	6 111
273113	219	Aiglsbach	1 607	831
273115	219	Attenhofen	1 362	688
273116		Bad Abbach, M	10 400	5 030
273119	218	Biburg	1 305	659
273163	219	Elsendorf	1 966	1 019
273121	215	Essing, M	1 033	515
273125	217	Hausen	1 980	1 024
273127	217	Herrngiersdorf	1 119	563
273133	215	Ihrlenstein	4 288	2 156
273137		Kelheim, St	15 801	7 781
273139	218	Kirchdorf	905	453
273141	217	Langquaid, M	5 017	2 518
273147		Mainburg, St	13 627	6 871
273152		Neustadt a.d.Donau, St	12 508	6 222
273159		Painten, M	2 259	1 175
273164		Riedenburg, St	5 726	2 860
273165		Rohr i.NB, M	3 345	1 629
273166	216	Saal a.d.Donau	5 585	2 684
273172	218	Siegenburg, M	3 209	1 602
273175	216	Teugn	1 494	745
273177	218	Train	1 684	872
273178	219	Volkenschwand	1 576	790
273181	218	Wildenberg	1 341	664
		Zusammen	111 465	55 462
		Zahl der Gemeinden: 24		
		Verwaltungsgemeinschaften im Lkr Kelheim		
	215	Ihrlenstein	5 321	2 671
	216	Saal a.d.Donau	7 079	3 429
	217	Langquaid	8 116	4 105
	218	Siegenburg	8 444	4 250
	219	Mainburg	6 511	3 328
<b>274</b>		<b>Lkr Landshut</b>		
274111		Adlkofen	3 915	1 951
274112	223	Aham	1 959	977
274113		Altdorf	11 376	5 507
274114	226	Altfraunhofen	1 907	981
274118	226	Baierbach	763	381
274119	220	Bayerbach b.Ergolsbach	1 666	833

2. Einwohnerzahlen der Kreise und Gemeinden Bayerns am 30. Juni 2002 in regionaler Gliederung

Kreis- u.Gde- Schl.	VGem Schl	Gebiet	Einwohner	
			insge- samt	darunter männlich
274120		Bodenkirchen	5 376	2 730
274194		Bruckberg	4 889	2 402
274121		Buch a.Erlbach	3 283	1 668
274124		Eching	3 317	1 638
274126		Ergolding, M	11 321	5 522
274127	220	Ergoldsbach, M	7 382	3 606
274128		Essenbach, M	10 655	5 450
274132	221	Furth	3 008	1 550
274134		Geisenhausen, M	6 278	3 084
274135	223	Gerzen	1 854	950
274141		Hohenthann	3 741	1 931
274145	223	Kröning	1 900	971
274146		Kumhausen	4 453	2 200
274153		Neufahrn i.NB	3 974	1 968
274154	227	Neufraunhofen	1 067	540
274156		Niederaichbach	3 611	1 825
274165	221	Obersüßbach	1 590	804
274172		Pfeffenhausen, M	4 854	2 526
274174	222	Postau	1 654	817
274176		Rottenburg a.d.Laaber, St	7 667	3 778
274179	223	Schalkham	899	465
274182		Tiefenbach	3 403	1 696
274183	227	Velden, M	6 477	3 311
274184		Vilshausen, St	11 381	5 603
274185		Vilsheim	2 309	1 182
274187	221	Weihmichl	2 435	1 238
274188	222	Weng	1 348	704
274191	222	Wörth a.d.Isar	2 267	1 116
274193	227	Wurmsham	1 366	700
		Zusammen	145 345	72 605
		Zahl der Gemeinden: 35		
		Verwaltungsgemeinschaften im Lkr Landshut		
	220	Ergoldsbach	9 048	4 439
	221	Furth	7 033	3 592
	222	Wörth a.d.Isar	5 269	2 637
	223	Gerzen	6 612	3 363
	226	Altfraunhofen	2 670	1 362
	227	Velden	8 910	4 551
<b>275</b>		<b>Lkr Passau</b>		
275111		Aicha vorm Wald	2 411	1 227
275112	232	Aidenbach, M	3 062	1 496
275114		Aldersbach	4 151	2 045
275116		Bad Füssing	6 522	3 083
275124		Bad Griesbach i.Rottal, St	8 470	4 020
275117	232	Beutelsbach	1 116	555
275118		Breitenberg	2 210	1 115
275119		Büchlberg	3 988	2 026
275120		Eging a.See, M	3 857	1 890
275121		Fürstenstein	3 471	1 744
275122		Fürstenzell, M	7 618	3 679

2. Einwohnerzahlen der Kreise und Gemeinden Bayerns am 30. Juni 2002 in regionaler Gliederung

Kreis- u.Gde- Schl.	VGem Schl	Gebiet	Einwohner	
			insge- samt	darunter männlich
275125		Haarbach	2 555	1 260
275126		Hauzenberg, St	12 471	6 197
275127		Hofkirchen, M	3 609	1 799
275128		Hutthurm, M	5 893	2 995
275130		Kirchham	2 383	1 222
275131		Kößlarn, M	1 946	958
275132	234	Malching	1 280	632
275133		Neuburg a.Inn	3 997	1 963
275134		Neuhaus a.Inn	3 451	1 676
275135		Neukirchen vorm Wald	2 703	1 368
275137		Oberzell, M	3 751	1 819
275138		Ortenburg, M	7 277	3 655
275141		Pocking, St	14 575	6 962
275143	234	Rotthalmünster, M	5 104	2 508
275144		Ruderting	3 141	1 523
275145		Ruhstorf a.d.Rott	6 945	3 410
275146		Salzweg	6 813	3 321
275148		Sonnen	1 473	728
275149		Tettenweis	1 698	837
275150		Thyrnau	4 067	1 993
275151		Tiefenbach	6 688	3 322
275152	229	Tittling, M	3 774	1 773
275153		Untergriesbach, M	6 283	3 099
275154		Vilshofen, St	16 557	8 058
275156		Wegscheid, M	5 746	2 877
275159		Windorf, M	4 718	2 332
275160	229	Witzmannsberg	1 733	835
		Zusammen	187 507	92 002
		Zahl der Gemeinden: 38		
		Verwaltungsgemeinschaften im Lkr Passau		
	229	Tittling	5 507	2 608
	232	Aidenbach	4 178	2 051
	234	Rotthalmünster	6 384	3 140
<b>276</b>		<b>Lkr Regen</b>		
276111	238	Achslach	1 096	567
276113		Arnbruck	2 044	994
276115		Bayerisch Eisenstein	1 390	684
276116		Bischofsmais	3 291	1 655
276117		Bodenmais, M	3 434	1 655
276118		Böbrach	1 661	798
276120		Drachselsried	2 397	1 177
276121		Frauenau	3 024	1 478
276122		Geiersthal	2 367	1 164
276123	238	Gotteszell	1 277	613
276126		Kirchberg i.Wald	4 316	2 171
276127		Kirchdorf i.Wald	2 206	1 114
276128		Kollnburg	2 937	1 489
276129		Langdorf	2 020	1 036
276130		Lindberg	2 379	1 181
276134		Patersdorf	1 758	865



2. Einwohnerzahlen der Kreise und Gemeinden Bayerns am 30. Juni 2002 in regionaler Gliederung

Kreis- u.Gde- Schl.	VGem Schl	Gebiet	Einwohner	
			insge- samt	darunter männlich
276135		Prackenbach	2 732	1 352
276138		Regen, St	12 566	6 313
276139		Rinchnach	3 294	1 609
276142	238	Ruhmannsfelden, M	2 136	1 054
276143		Teisnach, M	3 009	1 498
276144		Viechtach, St	8 646	4 284
276146	238	Zachenberg	2 124	1 056
276148		Zwiesel, St	10 506	5 162
		Zusammen	82 610	40 969
		Zahl der Gemeinden: 24		
		Verwaltungsgemeinschaften im Lkr Regen		
	238	Ruhmannsfelden	6 633	3 290
<b>277</b>		<b>Lkr Rottal-Inn</b>		
277111		Arnstorf, M	6 496	3 233
277113	241	Bad Birnbach, M	5 561	2 689
277112	241	Bayerbach	1 711	839
277114		Dietersburg	3 159	1 554
277116		Eggenfelden, St	12 836	6 100
277117		Egglham	2 398	1 197
277118	244	Ering	1 934	938
277119	239	Falkenberg	3 902	1 953
277121		Gangkofen, M	6 622	3 270
277122	240	Geratskirchen	811	385
277124		Hebertsfelden	3 804	1 875
277126		Johanniskirchen	2 457	1 228
277127		Julbach	2 252	1 117
277128		Kirchdorf a.Inn	5 173	2 554
277131	239	Malgersdorf	1 195	619
277133	240	Massing, M	4 052	2 026
277134		Mitterskirchen	2 012	1 017
277138		Pfarrkirchen, St	11 872	5 730
277139		Postmünster	2 377	1 153
277140	243	Reut	1 761	893
277141	239	Rimbach	869	425
277142		Roßbach	2 912	1 449
277144		Schönau	1 987	1 018
277145		Simbach a.Inn, St	10 072	4 819
277147	244	Stubenberg	1 427	690
277148	243	Tann, M	3 946	1 953
277149		Triftern, M	5 399	2 677
277151		Unterdietfurt	2 084	1 051
277152		Wittibreut	2 085	1 046
277153		Wurmannsquick, M	3 713	1 883
277154		Zeilarn	2 247	1 158
		Zusammen	119 126	58 539
		Zahl der Gemeinden: 31		
		Verwaltungsgemeinschaften im Lkr Rottal-Inn		
	239	Falkenberg	5 966	2 997
	240	Massing	4 863	2 411

2. Einwohnerzahlen der Kreise und Gemeinden Bayerns am 30. Juni 2002 in regionaler Gliederung

Kreis- u.Gde- Schl.	VGem Schl	Gebiet	Einwohner	
			insge- samt	darunter männlich
	241	Bad Birnbach	7 272	3 528
	243	Tann	5 707	2 846
	244	Ering	3 361	1 628
<b>278</b>		<b>Lkr Straubing-Bogen</b>		
278112	250	Aholting	1 603	782
278113	256	Aiterhofen	3 292	1 540
278116	248	Ascha	1 497	745
278117	250	Atting	1 617	803
278118		Bogen, St	10 249	5 076
278120	248	Falkenfels	964	499
278121		Feldkirchen	1 897	983
278123		Geiselhöring, St	6 722	3 330
278129		Haibach	2 215	1 110
278134	248	Haselbach	1 581	797
278139	249	Hunderdorf	3 440	1 732
278140	257	Irlbach	1 159	590
278141		Kirchroth	3 675	1 835
278143		Konzell	1 783	879
278144		Laberweinting	3 451	1 718
278146		Leibfing	3 884	1 957
278147	246	Loitzendorf	613	317
278148		Mallersdorf-Pfaffenberg, M	6 679	2 990
278149	252	Mariaposching	1 348	684
278151	248	Mitterfels, M	2 426	1 119
278154	249	Neukirchen	1 775	920
278159	252	Niederwinkling	2 120	1 040
278167		Oberschneiding	2 724	1 340
278170		Parkstetten	2 869	1 417
278171	252	Perasdorf	656	324
278172	250	Perkam	1 411	715
278177	250	Rain	2 498	1 276
278178		Rattenberg	1 866	916
278179	246	Rattiszell	1 408	726
278182	256	Salching	2 475	1 246
278184		Sankt Englmar	1 547	783
278187	252	Schwarzach, M	2 838	1 397
278189	246	Stallwang	1 331	678
278190		Steinach	2 844	1 427
278192	257	Straßkirchen	3 348	1 664
278197		Wiesenfelden	3 560	1 828
278198	249	Windberg	1 014	530
		Zusammen	96 379	47 713
		Zahl der Gemeinden: 37		
		Verwaltungsgemeinschaften im Lkr Straubing-Bogen		
	246	Stallwang	3 352	1 721
	248	Mitterfels	6 468	3 160
	249	Hunderdorf	6 229	3 182
	250	Rain	7 129	3 576
	252	Schwarzach	6 962	3 445
	256	Aiterhofen	5 767	2 786

2. Einwohnerzahlen der Kreise und Gemeinden Bayerns am 30. Juni 2002 in regionaler Gliederung

Kreis- u.Gde- Schl.	VGem Schl	Gebiet	Einwohner	
			insge- samt	darunter männlich
	257	Straßkirchen	4 507	2 254
<b>3</b>		<b>Reg.Bez. Oberpfalz</b>		
		<b>Kreisfreie Städte</b>		
361		Amberg	44 255	21 113
362		Regensburg	127 464	60 935
363		Weiden i.d.OPf.	43 063	20 230
		Zusammen	214 782	102 278
<b>371</b>		<b>Lkr Amberg-Sulzbach</b>		
371111		Ammerthal	2 006	1 042
371113		Auerbach i.d.OPf., St	9 285	4 397
371116	304	Birgland	1 762	914
371118		Ebermannsdorf	2 484	1 228
371119		Edelsfeld	2 007	982
371120		Ensdorf	2 256	1 135
371140	303	Etzelwang	1 523	759
371121		Freihung, M	2 622	1 328
371122		Freudenberg	4 192	2 088
371123	301	Gebenbach	947	479
371126	301	Hahnbach, M	5 274	2 658
371127		Hirschau, St	6 427	3 149
371128	302	Hirschbach	1 366	688
371129		Hohenburg, M	1 702	851
371131	304	Illschwang	1 993	1 012
371132		Kastl, M	2 717	1 399
371135	302	Königstein, M	1 742	893
371136		Kümmersbruck	10 303	5 106
371141	303	Neukirchen b.Sulzbach-Rosenberg	2 861	1 438
371144		Poppenricht	3 394	1 729
371146		Rieden, M	2 969	1 512
371148		Schmidmühlen, M	2 452	1 206
371150		Schnaittenbach, St	4 371	2 202
371151		Sulzbach-Rosenberg, St	20 944	10 115
371154		Ursensollen	3 615	1 829
371156		Vilseck, St	6 462	3 015
371157	303	Weigendorf	1 276	651
		Zusammen	108 952	53 805
		Zahl der Gemeinden: 27		
		Verwaltungsgemeinschaften im Lkr Amberg-Sulzbach		
	301	Hahnbach	6 221	3 137
	302	Königstein	3 108	1 581
	303	Neukirchen/Sulzbach-R.	5 660	2 848
	304	Illschwang	3 755	1 926
<b>372</b>		<b>Lkr Cham</b>		
372112		Arnschwang	2 052	1 030
372113		Arrach	2 787	1 418
372115		Blaibach	2 072	1 031
372116		Cham, St	17 366	8 421

2. Einwohnerzahlen der Kreise und Gemeinden Bayerns am 30. Juni 2002 in regionaler Gliederung

Kreis- u.Gde- Schl.	VGem Schl	Gebiet	Einwohner	
			insge- samt	darunter männlich
372117		Chamerau	2 637	1 284
372124		Eschlkam, M	3 609	1 801
372125	318	Falkenstein, M	3 335	1 681
372126		Furth im Wald, St	9 492	4 628
372128	312	Gleißenberg	1 020	516
372130		Grafenwiesen	1 642	817
372135		Hohenwarth	2 163	1 030
372137		Kötzting, St	7 501	3 710
372138		Lam, M	2 917	1 406
372178		Lohberg	2 101	1 039
372142	318	Michelsneukirchen	1 742	863
372143		Miltach	2 391	1 190
372144		Neukirchen b.Hl.Blut, M	4 115	2 028
372146		Pemfling	2 298	1 137
372147	310	Pösing	990	517
372149	313	Reichenbach	1 169	770
372150	318	Rettenbach	1 763	865
372151		Rimbach	2 061	1 042
372153		Roding, St	11 374	5 548
372154		Rötz, St	3 576	1 800
372155		Runding	2 321	1 121
372157		Schönthal	2 030	1 016
372158		Schorndorf	2 505	1 246
372161	310	Stamsried, M	2 323	1 181
372163	308	Tiefenbach	2 231	1 106
372164		Traitsching	4 092	2 016
372165	308	Treffelstein	1 048	539
372168		Waffenbrunn	2 029	1 003
372169	317	Wald	2 757	1 402
372170	313	Walderbach	2 070	1 044
372171		Waldmünchen, St	7 504	3 663
372174	312	Weiding	2 595	1 302
372175		Willmering	2 186	1 094
372177		Zandt	1 928	948
372167	317	Zell	1 830	926
		Zusammen	131 622	65 179
		Zahl der Gemeinden: 39		
		Verwaltungsgemeinschaften im Lkr Cham		
	308	Tiefenbach	3 279	1 645
	310	Stamsried	3 313	1 698
	312	Weiding	3 615	1 818
	313	Walderbach	3 239	1 814
	317	Wald	4 587	2 328
	318	Falkenstein	6 840	3 409
<b>373</b>		<b>Lkr Neumarkt i.d.OPf.</b>		
373112		Berching, St	8 653	4 276
373113		Berg b.Neumarkt i.d.OPf.	7 422	3 729
373114	321	Berggau	2 271	1 169
373115		Breitenbrunn, M	3 531	1 749
373119		Deining	4 032	2 038

2. Einwohnerzahlen der Kreise und Gemeinden Bayerns am 30. Juni 2002 in regionaler Gliederung

Kreis- u.Gde- Schl.	VGem Schl	Gebiet	Einwohner	
			insge- samt	darunter männlich
373121		Dietfurt a.d.Altmühl, St	6 108	3 113
373126		Freystadt, St	8 395	4 321
373134		Hohenfels, M	2 123	1 074
373140		Lauterhofen, M	3 615	1 723
373143		Lupburg, M	2 300	1 187
373146		Mühlhausen	4 583	2 356
373147		Neumarkt i.d.OPf., GKSt	39 565	19 021
373151		Parsberg, St	6 636	3 271
373153	321	Pilsach	2 582	1 332
373155		Postbauer-Heng	7 214	3 625
373156		Pyrbaum, M	5 774	2 872
373159	321	Sengenthal	2 680	1 460
373160		Seubersdorf i.d.OPf.	4 983	2 474
373167		Velburg, St	5 196	2 574
		Zusammen	127 663	63 364
		Zahl der Gemeinden: 19		
		Verwaltungsgemeinschaften im Lkr Neumarkt i.d.OPf.		
	321	Neumarkt i.d.OPf.	7 533	3 961
<b>374</b>		<b>Lkr Neustadt a.d.Waldnaab</b>		
374111		Altenstadt a.d.Waldnaab	5 167	2 503
374170	329	Bechtsrieth	1 031	523
374117	327	Eschenbach i.d.OPf., St	3 987	1 988
374118		Eslarn, M	3 061	1 560
374119	325	Etzenricht	1 730	885
374121		Floß, M	3 694	1 802
374122		Flossenbürg	1 815	871
374123	331	Georgenberg	1 471	723
374124		Grafenwöhr, St	7 179	3 529
374127	329	Irchenrieth	1 047	529
374128	323	Kirchendemenreuth	934	480
374129	326	Kirchenthumbach, M	3 378	1 703
374131	325	Kohlberg, M	1 223	618
374132	330	Leuchtenberg, M	1 377	670
374133		Luhe-Wildenau, M	3 402	1 669
374134		Mantel, M	3 040	1 505
374137		Moosbach, M	2 596	1 301
374139		Neustadt a.d.Waldnaab, St	6 191	3 002
374140	327	Neustadt am Kulm, St	1 347	660
374144	323	Parkstein, M	2 297	1 141
374146	329	Pirk	1 888	936
374147	331	Pleystein, St	2 703	1 366
374149	324	Pressath, St	4 687	2 303
374150	323	Püchersreuth	1 614	831
374154	329	Schirmitz	2 150	1 042
374155	326	Schlammersdorf	896	469
374156	324	Schwarzenbach	1 064	503
374157	327	Speinshart	1 143	568
374158	323	Störnstein	1 464	734
374159	330	Tännesberg, M	1 614	808
374160	323	Theisseil	1 267	631

2. Einwohnerzahlen der Kreise und Gemeinden Bayerns am 30. Juni 2002 in regionaler Gliederung

Kreis- u.Gde- Schl.	VGem Schl	Gebiet	Einwohner	
			insge- samt	darunter männlich
374148	324	Trabitz	1 471	739
374162		Vohenstrauß, St	7 751	3 757
374163	326	Vorbach	1 038	535
374164		Waidhaus, M	2 559	1 301
374165		Waldthurn, M	2 192	1 090
374166	325	Weierhammer	4 148	2 044
374168		Windischeschenbach, St	5 719	2 763
		Zusammen	101 335	50 082
		Zahl der Gemeinden: 38		
		Verwaltungsgemeinschaften im Lkr Neustadt a.d.Waldnaab		
	323	Neustadt a.d.Waldnaab	7 576	3 817
	324	Pressath	7 222	3 545
	325	Weierhammer	7 101	3 547
	326	Kirchenthumbach	5 312	2 707
	327	Eschenbach i.d.OPf.	6 477	3 216
	329	Schirmitz	6 116	3 030
	330	Tännesberg	2 991	1 478
	331	Pleystein	4 174	2 089
<b>375</b>		<b>Lkr Regensburg</b>		
375113	337	Alteglofsheim	3 222	1 629
375114	335	Altenthann	1 573	795
375115	338	Aufhausen	1 718	872
375116	335	Bach a.d.Donau	1 783	893
375117		Barbing	4 641	2 373
375118		Beratzhausen, M	5 611	2 790
375119		Bernhardswald	5 496	2 703
375120	336	Brennberg	1 805	907
375122	333	Brunn	1 257	641
375127	333	Deuerling	2 062	1 051
375130	335	Donaustauf, M	3 741	1 876
375131	332	Duggendorf	1 585	799
375143		Hagelstadt	1 835	912
375148		Hemau, St	8 562	4 347
375153	332	Holzheim a.Forst	1 018	510
375156	332	Kallmünz, M	2 877	1 381
375161		Köfering	2 008	1 027
375162	333	Laaber, M	5 235	2 636
375165		Lappersdorf, M	12 438	6 089
375170		Mintraching	4 647	2 321
375171	338	Mötzing	1 448	726
375174		Neutraubling, St	12 369	6 054
375175		Nittendorf	9 146	4 450
375179		Obertraubling	6 888	3 373
375180		Pentling	5 597	2 838
375181		Pettendorf	3 154	1 565
375182	337	Pfakofen	1 472	763
375183		Pfatter	2 951	1 493
375184	334	Pielenhofen	1 180	595
375190		Regenstauf, M	14 982	7 380
375191	338	Riekofen	803	398

2. Einwohnerzahlen der Kreise und Gemeinden Bayerns am 30. Juni 2002 in regionaler Gliederung

Kreis- u. Gde- Schl.	VGem Schl	Gebiet	Einwohner	
			insge- samt	darunter männlich
375196		Schierling, M	7 342	3 652
375199		Sinzing	6 722	3 318
375201	338	Sünching	1 924	920
375204		Tegernheim	4 338	2 102
375205		Thalmassing	3 231	1 604
375208		Wenzenbach	7 829	3 954
375209		Wiesent	2 500	1 259
375210	336	Wörth a.d.Donau, St	4 477	2 267
375211	334	Wolfsegg	1 462	754
375213		Zeitlarn	5 843	2 933
		Zusammen	178 772	88 950
		Zahl der Gemeinden: 41		
		Verwaltungsgemeinschaften im Lkr Regensburg		
	332	Kallmünz	5 480	2 690
	333	Laaber	8 554	4 328
	334	Pielenhofen-Wolfsegg	2 642	1 349
	335	Donaustauf	7 097	3 564
	336	Wörth a.d.Donau	6 282	3 174
	337	Alteglofsheim	4 694	2 392
	338	Sünching	5 893	2 916
<b>376</b>		<b>Lkr Schwandorf</b>		
376112	341	Altendorf	983	506
376116		Bodenwöhr	4 010	1 978
376117		Bruck i.d.OPf., M	4 458	2 158
376119		Burglengenfeld, St	11 844	5 704
376122	345	Dieterskirchen	1 073	545
376125		Fensterbach	2 415	1 223
376131	339	Gleiritsch	692	344
376133	341	Guteneck	878	442
376141		Maxhütte-Haidhof, St	10 453	5 208
376144	341	Nabburg, St	6 194	3 038
376146	345	Neukirchen-Balbini, M	1 200	623
376147		Neunburg vorm Wald, St	8 343	4 217
376148	339	Niedermurach	1 359	673
376149		Nittenau, St	8 498	4 236
376151		Oberviechtach, St	5 128	2 524
376153	343	Pfreimd, St	5 544	2 811
376159		Schmidgaden	2 827	1 450
376160	344	Schönsee, St	2 723	1 357
376161		Schwandorf, GKSt	28 056	13 829
376162	342	Schwarzach b.Nabburg	1 531	769
376163	342	Schwarzenfeld, M	6 400	3 126
376164	345	Schwarzhofen, M	1 548	794
376167	344	Stadlern	645	317
376168	346	Steinberg	1 751	866
376169	342	Stulln	1 629	792
376170		Teublitz, St	7 516	3 717
376171	339	Teunz	2 009	980
376172	345	Thanstein	1 012	507
376173	343	Trausnitz	1 031	506

2. Einwohnerzahlen der Kreise und Gemeinden Bayerns am 30. Juni 2002 in regionaler Gliederung

Kreis- u.Gde- Schl.	VGem Schl	Gebiet	Einwohner	
			insge- samt	darunter männlich
376175	346	Wackersdorf	4 920	2 480
376176	344	Weiding	625	348
376150		Wernberg-Köblitz, M	5 786	2 903
376178	339	Winklarn, M	1 483	732
		Zusammen	144 564	71 703
		Zahl der Gemeinden: 33		
		Verwaltungsgemeinschaften im Lkr Schwandorf		
	339	Oberviechtach	5 543	2 729
	341	Nabburg	8 055	3 986
	342	Schwarzenfeld	9 560	4 687
	343	Pfreimd	6 575	3 317
	344	Schönsee	3 993	2 022
	345	Neunburg vorm Wald	4 833	2 469
	346	Wackersdorf	6 671	3 346
<b>377</b>		<b>Lkr Tirschenreuth</b>		
377112		Bärnau, St	3 582	1 765
377113	349	Brand	1 227	583
377115	349	Ebnath	1 469	719
377116		Erbendorf, St	5 396	2 648
377117	351	Falkenberg, M	991	517
377118		Friedenfels	1 394	715
377119		Fuchsmühl, M	1 857	934
377127		Immenreuth	1 903	951
377128	348	Kastl	1 372	706
377129	348	Kemnath, St	5 409	2 649
377131		Konnersreuth, M	1 972	1 020
377132	350	Krummennaab	1 747	871
377133		Kulmain	2 404	1 200
377137	347	Leonberg	1 092	560
377139		Mähring, M	2 020	1 037
377141	347	Mitterteich, St	7 423	3 609
377142		Neualbenreuth, M	1 576	781
377143	349	Neusorg	2 091	1 032
377145	347	Pechbrunn	1 500	726
377146		Plößberg, M	3 596	1 814
377148	349	Pullenreuth	1 922	981
377149	350	Reuth b.Erbendorf	1 249	632
377154		Tirschenreuth, St	9 491	4 540
377157		Waldershof, St	4 669	2 296
377158		Waldsassen, St	7 698	3 710
377159	351	Wiesau, M	4 611	2 212
		Zusammen	79 661	39 208
		Zahl der Gemeinden: 26		
		Verwaltungsgemeinschaften im Lkr Tirschenreuth		
	347	Mitterteich	10 015	4 895
	348	Kemnath	6 781	3 355
	349	Neusorg	6 709	3 315
	350	Krummennaab	2 996	1 503
	351	Wiesau	5 602	2 729



2. Einwohnerzahlen der Kreise und Gemeinden Bayerns am 30. Juni 2002 in regionaler Gliederung

Kreis- u.Gde- Schl.	VGem Schl	Gebiet	Einwohner	
			insge- samt	darunter männlich
<b>4</b>		<b>Reg.Bez. Oberfranken</b>		
		<b>Kreisfreie Städte</b>		
461		Bamberg	69 551	32 326
462		Bayreuth	74 363	35 689
463		Coburg	42 807	20 241
464		Hof	50 442	23 862
		Zusammen	237 163	112 118
<b>471</b>		<b>Lkr Bamberg</b>		
471111		Altendorf	2 010	992
471115	401	Baunach, St	3 938	1 993
471117		Bischberg	5 845	2 882
471119		Breitengüßbach	4 596	2 262
471120	408	Burgebrach, M	6 309	3 203
471122	407	Burgwindheim, M	1 438	719
471123		Buttenheim, M	3 206	1 637
471128	407	Ebrach, M	1 907	1 061
471131		Frensdorf	4 748	2 377
471133	401	Gerach	1 003	508
471137		Gundelsheim	3 274	1 605
471140		Hallstadt, St	8 570	4 208
471142		Heiligenstadt i.OFr., M	3 696	1 818
471145		Hirschaid, M	11 275	5 544
471150		Kemmern	2 595	1 268
471151	403	Königsfeld	1 395	720
471152	401	Lauter	1 119	548
471154	445	Lisberg	1 774	847
471155		Litzendorf	6 024	3 034
471159		Memmelsdorf	8 916	4 423
471165		Oberhaid	4 783	2 374
471169		Pettstadt	1 884	967
471172		Pommersfelden	2 797	1 409
471173	445	Priesendorf	1 453	728
471174		Rattelsdorf, M	4 623	2 320
471175	401	Reckendorf	1 858	925
471185		Scheßlitz, St	7 132	3 567
471220		Schlüsselfeld, St	5 785	2 882
471186	408	Schönbrunn i.Steigerwald	1 931	965
471189	403	Stadelhofen	1 251	646
471191	406	Stegaurach	6 475	3 201
471195		Strullendorf	7 823	3 872
471207		Viereth-Trunstadt	3 693	1 827
471208	406	Walsdorf	2 581	1 253
471209	403	Wattendorf	714	343
471214		Zapfendorf, M	4 988	2 471
		Zusammen	143 409	71 399
		Zahl der Gemeinden: 36		
		Verwaltungsgemeinschaften im Lkr Bamberg		
	401	Baunach	7 918	3 974

2. Einwohnerzahlen der Kreise und Gemeinden Bayerns am 30. Juni 2002 in regionaler Gliederung

Kreis- u. Gde- Schl.	VGem Schl	Gebiet	Einwohner	
			insge- samt	darunter männlich
	403	Steinfeld	3 360	1 709
	406	Stegaurach	9 056	4 454
	407	Ebrach	3 345	1 780
	408	Burgebrach	8 240	4 168
	445	Lisberg	3 227	1 575
<b>472</b>		<b>Lkr Bayreuth</b>		
472111		Ahorntal	2 272	1 131
472115	412	Aufseß	1 378	709
472116		Bad Berneck i.Fichtelgebirge, St	4 772	2 301
472118	417	Betzenstein, St	2 536	1 238
472119		Bindlach	7 133	3 383
472121		Bischofsgrün	2 111	1 017
472127	416	Creußen, St	4 842	2 380
472131		Eckersdorf	5 107	2 461
472133	415	Emtmannsberg	1 112	552
472138		Fichtelberg	2 153	1 009
472139		Gefrees, St	4 837	2 430
472140	414	Gesees	1 091	533
472141	413	Glashütten	1 474	726
472143		Goldkronach, St	3 709	1 818
472146	416	Haag	937	477
472150		Heinersreuth	3 772	1 820
472154	412	Hollfeld, St	5 285	2 552
472155	414	Hummeltal	2 522	1 228
472156	415	Kirchenpingarten	1 365	701
472164		Mehlmeisel	1 419	699
472166	414	Mistelbach	1 601	781
472167	413	Mistelgau	3 785	1 922
472175		Pegnitz, St	14 341	6 927
472176	412	Plankenfels	898	446
472177	417	Plech, M	1 311	653
472179		Pottenstein, St	5 440	2 715
472180	416	Prebitz	1 140	581
472184	416	Schnabelwaid, M	1 014	493
472188	415	Seybothenreuth	1 353	706
472190		Speichersdorf	6 167	3 071
472197		Waischenfeld, St	3 206	1 629
472198		Warmensteinach	2 507	1 216
472199	415	Weidenberg, M	6 672	3 311
		Zusammen	109 262	53 616
		Zahl der Gemeinden: 33		
		Verwaltungsgemeinschaften im Lkr Bayreuth		
	412	Hollfeld	7 561	3 707
	413	Mistelgau	5 259	2 648
	414	Mistelbach	5 214	2 542
	415	Weidenberg	10 502	5 270
	416	Creußen	7 933	3 931
	417	Betzenstein	3 847	1 891
<b>473</b>		<b>Lkr Coburg</b>		

2. Einwohnerzahlen der Kreise und Gemeinden Bayerns am 30. Juni 2002 in regionaler Gliederung

Kreis- u. Gde- Schl.	VGem Schl	Gebiet	Einwohner	
			insge- samt	darunter männlich
473112		Ahorn	4 549	2 222
473158		Bad Rodach, St	6 578	3 205
473120		Dörfles-Esbach	3 944	1 918
473121		Ebersdorf b.Coburg	6 390	3 162
473132		Großheirath	2 541	1 262
473134	418	Grub a.Forst	3 142	1 588
473138		Itzgrund	2 289	1 132
473141		Lautertal	4 121	2 037
473144		Meeder	4 091	2 018
473151		Neustadt b.Coburg, GKSt	16 654	8 178
473153	418	Niederfüllbach	1 717	824
473159		Rödental, St	13 939	6 737
473165		Seßlach, St	4 113	2 098
473166		Sonnefeld	5 366	2 623
473170		Untersiema	4 295	2 157
473174		Weidhausen b.Coburg	3 424	1 678
473175		Weitramsdorf	5 014	2 498
		Zusammen	92 167	45 337
		Zahl der Gemeinden: 17		
		Verwaltungsgemeinschaften im Lkr Coburg		
	418	Grub a.Forst	4 859	2 412
<b>474</b>		<b>Lkr Forchheim</b>		
474119	426	Dormitz	1 937	959
474121	420	Ebermannstadt, St	6 775	3 387
474122	425	Effeltrich	2 677	1 371
474123		Eggolsheim, M	6 212	3 070
474124		Egloffstein, M	2 091	1 048
474126		Forchheim, GKSt	30 670	14 805
474129		Gößweinstein, M	4 216	2 081
474132	427	Gräfenberg, St	4 113	2 017
474133		Hallerndorf	3 864	1 992
474134		Hausen	3 650	1 833
474135		Heroldsbach	4 977	2 470
474137	426	Hetzles	1 259	618
474138	427	Hiltpoltstein, M	1 583	814
474140		Igensdorf, M	4 645	2 332
474143	423	Kirchehrenbach	2 359	1 175
474144	426	Kleinsendelbach	1 542	759
474145	422	Kunreuth	1 388	679
474146		Langensendelbach	2 830	1 405
474147	423	Leutenbach	1 748	898
474154		Neunkirchen a.Brand, M	7 677	3 824
474156		Obertrubach	2 215	1 138
474158	422	Pinzberg	1 915	957
474160	425	Poxdorf	1 530	728
474161		Pretzfeld, M	2 400	1 209
474168	420	Unterleinleiter	1 239	626
474171	423	Weilersbach	1 986	975
474173	427	Weißenohe	1 164	586
474175	422	Wiesenthau	1 691	840

2. Einwohnerzahlen der Kreise und Gemeinden Bayerns am 30. Juni 2002 in regionaler Gliederung

Kreis- u.Gde- Schl.	VGem Schl	Gebiet	Einwohner	
			insge- samt	darunter männlich
474176		Wiesenttal, M	2 566	1 288
		Zusammen	112 919	55 884
		Zahl der Gemeinden: 29		
		Verwaltungsgemeinschaften im Lkr Forchheim		
	420	Ebermannstadt	8 014	4 013
	422	Gosberg	4 994	2 476
	423	Kirchehrenbach	6 093	3 048
	425	Effeltrich	4 207	2 099
	426	Dormitz	4 738	2 336
	427	Gräfenberg	6 860	3 417
<b>475</b>		<b>Lkr Hof</b>		
475112		Bad Steben, M	3 691	1 709
475113		Berg	2 664	1 335
475120		Döhlau	4 104	1 993
475123	430	Feilitzsch	2 909	1 474
475127	430	Gattendorf	1 192	586
475128		Geroldsgrün	3 237	1 583
475136		Helmbrechts, St	9 747	4 691
475137	428	Issigau	1 246	608
475141		Köditz	2 812	1 391
475142		Konradsreuth	3 612	1 804
475145	431	Leupoldsgrün	1 405	675
475146	428	Lichtenberg, St	1 166	552
475154		Münchberg, St	11 726	5 589
475156		Naila, St	8 422	3 961
475158		Oberkotzau, M	5 891	2 887
475161		Regnitzlosau	2 706	1 322
475162		Rehau, St	10 339	4 978
475165	431	Schauenstein, St	2 232	1 102
475168		Schwarzenbach a.d.Saale, St	8 035	3 839
475169		Schwarzenbach a.Wald, St	5 470	2 659
475171		Selbitz, St	4 904	2 285
475174	432	Sparneck, M	1 839	892
475175		Stammbach, M	2 623	1 280
475181	430	Töpen	1 224	598
475182	430	Trogen	1 593	768
475184	432	Weißdorf	1 370	675
475189		Zell, M	2 299	1 109
		Zusammen	108 458	52 345
		Zahl der Gemeinden: 27		
		Verwaltungsgemeinschaften im Lkr Hof		
	428	Lichtenberg	2 412	1 160
	430	Feilitzsch	6 918	3 426
	431	Schauenstein	3 637	1 777
	432	Sparneck	3 209	1 567
<b>476</b>		<b>Lkr Kronach</b>		
476145		Kronach, St	18 351	8 855
476146		Küps, M	8 289	4 137

2. Einwohnerzahlen der Kreise und Gemeinden Bayerns am 30. Juni 2002 in regionaler Gliederung

Kreis- u.Gde- Schl.	VGem Schl	Gebiet	Einwohner	
			insge- samt	darunter männlich
476152		Ludwigsstadt, St	3 864	1 885
476183		Marktrodach, M	4 105	2 050
476154	434	Mitwitz, M	3 119	1 521
476159		Nordhalben, M	2 201	1 070
476164		Pressig, M	4 361	2 119
476166	433	Reichenbach	844	399
476171	434	Schneckenlohe	1 188	577
476175		Steinbach a.Wald	3 574	1 753
476177		Steinwiesen, M	3 952	1 994
476178		Stockheim	5 281	2 601
476179		Tettau, M	2 591	1 275
476180	433	Teuschnitz, St	2 328	1 148
476182	433	Tschirm	627	299
476184		Wallenfels, St	3 187	1 536
476185		Weißbrunn	3 221	1 617
476189		Wilhelmsthal	4 163	2 036
		Zusammen	75 246	36 872
		Zahl der Gemeinden: 18		
		Verwaltungsgemeinschaften im Lkr Kronach		
	433	Teuschnitz	3 799	1 846
	434	Mitwitz	4 307	2 098
<b>477</b>		<b>Lkr Kulmbach</b>		
477117	436	Grafengehaig, M	1 065	533
477118	437	Guttenberg	576	286
477119	439	Harsdorf	1 081	521
477121		Himmelkron	3 484	1 621
477124	438	Kasendorf, M	2 575	1 265
477127	439	Ködnitz	1 716	831
477128		Kulmbach, GKSt	28 141	13 353
477129	437	Kupferberg, St	1 113	570
477135	437	Ludwigschorgast, M	1 037	509
477136		Mainleus, M	6 839	3 425
477138	436	Marktleugast, M	3 708	1 821
477139		Marktschorgast, M	1 694	840
477142		Neudrossenfeld	3 887	1 931
477143		Neuenmarkt	3 221	1 552
477148		Presseck, M	2 244	1 074
477151	435	Rugendorf	1 079	530
477156	435	Stadtsteinach, St	3 514	1 683
477157		Thurnau, M	4 519	2 218
477158	439	Trebgast	1 743	873
477159	437	Untersteinach	2 003	980
477163		Wirsberg, M	2 049	974
477164	438	Wonsees, M	1 182	606
		Zusammen	78 470	37 996
		Zahl der Gemeinden: 22		
		Verwaltungsgemeinschaften im Lkr Kulmbach		
	435	Stadtsteinach	4 593	2 213
	436	Marktleugast	4 773	2 354

2. Einwohnerzahlen der Kreise und Gemeinden Bayerns am 30. Juni 2002 in regionaler Gliederung

Kreis- u.Gde- Schl.	VGem Schl	Gebiet	Einwohner	
			insge- samt	darunter männlich
	437	Untersteinach	4 729	2 345
	438	Kasendorf	3 757	1 871
	439	Trebgast	4 540	2 225
<b>478</b>		<b>Lkr Lichtenfels</b>		
478111		Altenkunstadt	5 666	2 803
478165		Bad Staffelstein, St	10 647	5 181
478116		Burgkunstadt, St	6 979	3 270
478120		Ebensfeld, M	5 725	2 894
478127	446	Hochstadt a.Main	1 721	835
478139		Lichtenfels, St	21 636	10 495
478143	441	Marktgraitz, M	1 386	673
478144	446	Marktzeuln, M	1 743	895
478145		Michelau i.OFr.	7 027	3 501
478155	441	Redwitz a.d.Rodach	3 466	1 663
478176		Weismain, St	4 941	2 499
		Zusammen	70 937	34 709
		Zahl der Gemeinden: 11		
		Verwaltungsgemeinschaften im Lkr Lichtenfels		
	441	Redwitz a.d.Rodach	4 852	2 336
	446	Hochstadt-Marktzeuln	3 464	1 730
<b>479</b>		<b>Lkr Wunsiedel i.Fichtelgebirge</b>		
479112		Arzberg, St	6 432	3 080
479111	444	Bad Alexandersbad	1 332	584
479126	442	Höchstädt i.Fichtelgebirge	1 220	588
479127	443	Hohenberg a.d.Eger, St	1 593	764
479129		Kirchenlamitz, St	4 045	1 969
479135		Marktleuthen, St	3 819	1 880
479136		Marktrechwitz, GKSt	18 620	8 732
479138	444	Nagel	2 013	984
479145		Röslau	2 544	1 220
479147	443	Schirnding, M	1 521	735
479150		Schönwald, St	3 804	1 791
479152		Selb, GKSt	17 754	8 412
479158	442	Thiersheim, M	2 181	1 081
479159	442	Thierstein, M	1 341	650
479161	444	Tröstau	2 677	1 317
479166		Weißensstadt, St	3 624	1 748
479169		Wunsiedel, St	10 422	5 041
		Zusammen	84 942	40 576
		Zahl der Gemeinden: 17		
		Verwaltungsgemeinschaften im Lkr Wunsiedel i.Fichtelgebirge		
	442	Thiersheim	4 742	2 319
	443	Schirnding	3 114	1 499
	444	Tröstau	6 022	2 885

**5 Reg.Bez. Mittelfranken**

**Kreisfreie Städte**

2. Einwohnerzahlen der Kreise und Gemeinden Bayerns am 30. Juni 2002 in regionaler Gliederung

Kreis- u.Gde- Schl.	VGem Schl	Gebiet	Einwohner	
			insge- samt	darunter männlich
561		Ansbach	40 428	19 162
562		Erlangen	101 906	49 555
563		Fürth	111 293	53 736
564		Nürnberg	491 991	236 882
565		Schwabach	38 535	18 557
		Zusammen	784 153	377 892
<b>571</b>		<b>Lkr Ansbach</b>		
571111	501	Adelshofen	962	476
571113		Arberg, M	2 310	1 153
571114		Aurach	2 942	1 466
571115		Bechhofen, M	6 358	3 203
571122	504	Bruckberg	1 419	776
571125	502	Buch a.Wald	943	493
571127		Burgoberbach	3 272	1 642
571128	507	Burk	1 189	580
571130		Colmberg, M	2 149	1 067
571132	507	Dentlein a.Forst, M	2 503	1 250
571134	502	Diebach	1 162	597
571135		Dietenhofen, M	5 631	2 825
571136		Dinkelsbühl, GKSt	11 635	5 599
571137	502	Dombühl, M	1 685	857
571139		Dürrwangen, M	2 664	1 353
571141	509	Ehingen	2 081	1 026
571145		Feuchtwangen, St	12 144	5 992
571146		Flachlanden, M	2 495	1 252
571152	501	Gepsattel	1 827	932
571154	509	Gerolfingen	1 026	485
571155	501	Geslau	1 394	693
571165		Heilsbronn, St	9 396	4 581
571166		Herrieden, St	7 549	3 787
571169	501	Insingen	1 173	595
571170		Langfurth	2 166	1 063
571171		Lehrberg, M	3 089	1 516
571174		Leutershausen, St	5 671	2 782
571175		Lichtenau, M	3 819	1 874
571177		Merkendorf, St	2 746	1 378
571178	538	Mitteleschenbach	1 563	775
571179	508	Mönchsroth	1 639	802
571180		Neuendettelsau	7 692	3 427
571181	501	Neusitz	1 936	951
571183		Oberdachstetten	1 737	836
571188	501	Ohrenbach	663	335
571189	506	Ornbau, St	1 711	848
571190		Petersaurach	5 006	2 475
571192	509	Röckingen	749	369
571193		Rothenburg ob der Tauber, GKSt	11 613	5 493
571194	504	Rügland	1 208	608
571196		Sachsen b.Ansbach	3 332	1 657
571198	502	Schillingsfürst, St	2 834	1 364
571199		Schnelldorf	3 618	1 837

2. Einwohnerzahlen der Kreise und Gemeinden Bayerns am 30. Juni 2002 in regionaler Gliederung

Kreis- u.Gde- Schl.	VGem Schl	Gebiet	Einwohner	
			insge- samt	darunter männlich
571200		Schopfloch, M	2 893	1 431
571205	501	Steinsfeld	1 271	623
571208	509	Unterschwaningen	892	445
571214		Wassertrüdingen, St	6 252	3 071
571216	506	Weidenbach, M	2 117	1 122
571217	504	Weihenzell	2 791	1 425
571218	508	Weiltingen, M	1 399	718
571222	502	Wettringen	976	500
571223	507	Wieseth	1 427	720
571224	508	Wilburgstetten	2 135	1 053
571225	501	Windelsbach	1 046	536
571226		Windsbach, St	6 153	3 162
571227	509	Wittelshofen	1 302	654
571228	502	Wörnitz	1 610	803
571229	538	Wolframs-Eschenbach, St	2 885	1 440
		Zusammen	183 850	90 773
		Zahl der Gemeinden: 58		
		Verwaltungsgemeinschaften im Lkr Ansbach		
	501	Rothenburg/Tauber	10 272	5 141
	502	Schillingsfürst	9 210	4 614
	504	Weihenzell	5 418	2 809
	506	Triesdorf	3 828	1 970
	507	Dentlein a.Forst	5 119	2 550
	508	Wilburgstetten	5 173	2 573
	509	Hesselberg	6 050	2 979
	538	Wolframs-Eschenbach	4 448	2 215
<b>572</b>		<b>Lkr Erlangen-Höchstadt</b>		
572111		Adelsdorf	7 102	3 587
572114	512	Aurachtal	2 838	1 398
572115		Baiersdorf, St	6 954	3 435
572119		Bubenreuth	4 595	2 224
572120	514	Buckenhof	3 376	1 659
572121		Eckental, M	14 299	7 045
572126	510	Gremsdorf	1 517	926
572127	539	Großenseebach	2 379	1 179
572130		Hemhofen	5 268	2 579
572131		Heroldsberg, M	7 310	3 531
572132		Herzogenaurach, St	23 173	11 533
572133	539	Heßdorf	3 463	1 772
572135		Höchstadt a.d.Aisch, St	13 330	6 553
572137		Kalchreuth	3 036	1 465
572139	510	Lonnerstadt, M	1 932	967
572141	514	Marloffstein	1 615	816
572142		Möhrendorf	4 171	2 101
572143	510	Mühlhausen, M	1 656	845
572147	512	Oberreichenbach	1 187	603
572149		Röttenbach	4 686	2 345
572154	514	Spardorf	1 923	959
572158	514	Uttenreuth	4 580	2 277
572159	510	Vestenbergsreuth, M	1 591	808



2. Einwohnerzahlen der Kreise und Gemeinden Bayerns am 30. Juni 2002 in regionaler Gliederung

Kreis- u.Gde- Schl.	VGem Schl	Gebiet	Einwohner	
			insge- samt	darunter männlich
572160	510	Wachenroth, M	2 143	1 102
572164		Weisendorf, M	6 075	3 023
		Zusammen	130 199	64 732
		Zahl der Gemeinden: 25		
		Verwaltungsgemeinschaften im Lkr Erlangen-Höchstadt		
	510	Höchstadt a.d.Aisch	8 839	4 648
	512	Aurachtal	4 025	2 001
	514	Uttenreuth	11 494	5 711
	539	Heßdorf	5 842	2 951
<b>573</b>		<b>Lkr Fürth</b>		
573111		Ammerndorf, M	2 117	1 020
573114		Cadolzburg, M	10 003	4 900
573115		Großhabersdorf	4 165	2 056
573120		Langenzenn, St	10 659	5 206
573122		Oberasbach, St	16 992	8 155
573123	540	Obermichelbach	2 953	1 469
573124		Puschendorf	2 196	1 032
573125		Roßtal, M	9 899	4 858
573126	517	Seukendorf	3 136	1 554
573127		Stein, St	13 939	6 592
573129	540	Tuchenbach	1 174	591
573130	517	Veitsbronn	6 257	3 036
573133		Wilhermsdorf, M	4 970	2 514
573134		Zirndorf, St	25 079	12 590
		Zusammen	113 539	55 573
		Zahl der Gemeinden: 14		
		Verwaltungsgemeinschaften im Lkr Fürth		
	517	Veitsbronn	9 393	4 590
	540	Obermichelbach-Tuchen.	4 127	2 060
<b>575</b>		<b>Lkr Neustadt a.d.Aisch-Bad Windsheim</b>		
575112		Bad Windsheim, St	12 058	5 832
575113	521	Baudenbach, M	1 176	583
575115	524	Burgbernheim, St	3 075	1 518
575116		Burghaslach, M	2 495	1 260
575117	522	Dachsbach, M	1 682	842
575118	521	Diespeck	3 534	1 757
575119		Dietersheim	2 135	1 074
575121	520	Emskirchen, M	6 080	3 005
575122	519	Ergersheim	1 186	624
575124	524	Gallmersgarten	804	402
575125	522	Gerhardshofen	2 457	1 236
575127	519	Gollhofen	843	436
575128	521	Gutenstetten	1 399	703
575129	520	Hagenbüchach	1 217	616
575130	519	Hemmersheim	699	349
575133	524	Illesheim	890	443
575134	519	Ippesheim, M	1 140	583
575135		Ipsheim, M	2 169	1 092

2. Einwohnerzahlen der Kreise und Gemeinden Bayerns am 30. Juni 2002 in regionaler Gliederung

Kreis- u.Gde- Schl.	VGem Schl	Gebiet	Einwohner	
			insge- samt	darunter männlich
575138	518	Langenfeld	1 043	530
575143	524	Marktbergel, M	1 664	864
575144	518	Markt Bibart, M	2 015	1 009
575145		Markt Erlbach, M	5 644	2 811
575146	519	Markt Nordheim, M	1 115	558
575147	518	Markt Taschendorf, M	1 085	571
575150	521	Münchsteinach	1 480	747
575152	525	Neuhof a.d.Zenn, M	2 050	1 038
575153		Neustadt a.d.Aisch, St	12 447	5 974
575155	519	Oberickelsheim	729	367
575156		Obernzen, M	2 708	1 324
575157	518	Oberscheinfeld, M	1 295	656
575161	518	Scheinfeld, St	4 776	2 350
575163	519	Simmershofen	1 002	515
575165	518	Sugenheim, M	2 435	1 237
575166	525	Trautskirchen	1 341	665
575167	522	Uehlfeld, M	2 856	1 451
575168	519	Uffenheim, St	6 327	3 029
575179	519	Weigenheim	1 010	526
575181	520	Wilhelmsdorf	1 310	651
		Zusammen	99 371	49 228
		Zahl der Gemeinden: 38		
		Verwaltungsgemeinschaften im Lkr Neustadt a.d.Aisch-Bad Windsheim		
	518	Scheinfeld	12 649	6 353
	519	Uffenheim	14 051	6 987
	520	Emskirchen	8 607	4 272
	521	Diespeck	7 589	3 790
	522	Uehlfeld	6 995	3 529
	524	Burgbernheim	6 433	3 227
	525	Neuhof a.d.Zenn	3 391	1 703
<b>574</b>		<b>Lkr Nürnberger Land</b>		
574111	528	Alfeld	1 165	576
574112		Altdorf b.Nürnberg, St	15 217	7 460
574117		Burgthann	11 471	5 607
574120	529	Engelthal	1 128	565
574123		Feucht, M	13 688	6 938
574128	528	Happurg	3 837	1 902
574129	527	Hartenstein	1 485	754
574131	529	Henfenfeld	1 857	917
574132		Hersbruck, St	12 442	6 067
574135		Kirchensittenbach	2 192	1 075
574138		Lauf a.d.Pegnitz, St	25 912	12 463
574139		Leinburg	6 333	3 121
574140		Neuhaus a.d.Pegnitz, M	2 983	1 496
574141		Neunkirchen a.Sand	4 734	2 312
574145	529	Offenhausen	1 617	805
574146		Ottensoos	2 027	1 012
574147		Pommelsbrunn	5 406	2 665
574150		Reichenschwand	2 309	1 124
574152		Röthenbach a.d.Pegnitz, St	12 173	5 789

2. Einwohnerzahlen der Kreise und Gemeinden Bayerns am 30. Juni 2002 in regionaler Gliederung

Kreis- u.Gde- Schl.	VGem Schl	Gebiet	Einwohner	
			insge- samt	darunter männlich
574154		Rückersdorf	4 454	2 119
574155		Schnaittach, M	8 219	4 048
574156		Schwaig b.Nürnberg	8 444	4 033
574157		Schwarzenbruck	8 642	4 261
574158		Simmelsdorf	3 306	1 680
574160	527	Velden, St	1 830	901
574161	527	Vorra	1 875	882
574164		Winkelhaid	3 871	1 863
		Zusammen	168 617	82 435
		Zahl der Gemeinden: 27		
		Verwaltungsgemeinschaften im Lkr Nürnberger Land		
	527	Velden	5 190	2 537
	528	Happurg	5 002	2 478
	529	Henfenfeld	4 602	2 287
<b>576</b>		<b>Lkr Roth</b>		
576111		Abenberg, St	5 602	2 729
576113		Allersberg, M	8 053	3 985
576117		Büchenbach	5 271	2 637
576121		Georgensgmünd	6 466	3 145
576122		Greding, St	7 281	3 645
576126		Heideck, St	4 918	2 479
576127		Hilpoltstein, St	12 778	6 434
576128		Kammerstein	2 716	1 349
576137		Rednitzhembach	6 816	3 333
576141		Röttenbach	2 884	1 445
576142		Rohr	3 281	1 649
576143		Roth, St	24 992	12 281
576132		Schwanstetten, M	7 473	3 621
576147		Spalt, St	5 115	2 534
576148		Thalmässing, M	5 374	2 686
576151		Wendelstein, M	16 124	7 902
		Zusammen	125 144	61 854
		Zahl der Gemeinden: 16		
<b>577</b>		<b>Lkr Weißenburg-Gunzenhausen</b>		
577111	532	Absberg, M	1 324	605
577113	533	Alesheim	998	491
577115	535	Bergen	1 130	555
577120	535	Burgsalach	1 190	605
577122	533	Dittenheim	1 796	922
577125	534	Ellingen, St	3 675	1 837
577127	534	Ettenstatt	862	437
577133	536	Gnotzheim, M	878	441
577136		Gunzenhausen, St	16 545	7 877
577138	532	Haundorf	2 571	1 310
577140	536	Heidenheim, M	2 664	1 377
577141	534	Höttingen	1 251	611
577148		Langenaltheim	2 476	1 253
577149	533	Markt Berolzheim, M	1 353	656

2. Einwohnerzahlen der Kreise und Gemeinden Bayerns am 30. Juni 2002 in regionaler Gliederung

Kreis- u.Gde- Schl.	VGem Schl	Gebiet	Einwohner	
			insge- samt	darunter männlich
577150	533	Meinheim	889	444
577114		Muhr a.See	2 169	1 044
577151	535	Nennslingen, M	1 430	741
577158		Pappenheim, St	4 487	2 222
577159	532	Pföfeld	1 520	761
577161		Pleinfeld, M	7 481	3 683
577162		Pölsingen	2 012	1 120
577163	535	Raitenbuch	1 173	617
577168		Solnhofen	1 876	927
577172	532	Theilenhofen	1 184	594
577173		Treuchtlingen, St	13 297	6 514
577177		Weißenburg i.Bay., GKSt	17 801	8 524
577179	536	Westheim	1 226	612
		Zusammen	95 258	46 780
		Zahl der Gemeinden: 27		
		Verwaltungsgemeinschaften im Lkr Weißenburg-Gunzenhausen		
	532	Gunzenhausen	6 599	3 270
	533	Altmühlthal	5 036	2 513
	534	Ellingen	5 788	2 885
	535	Nennslingen	4 923	2 518
	536	Hahnenkamm	4 768	2 430
<b>6</b>		<b>Reg.Bez. Unterfranken</b>		
		<b>Kreisfreie Städte</b>		
661		Aschaffenburg	68 595	32 922
662		Schweinfurt	54 593	25 923
663		Würzburg	130 584	60 303
		Zusammen	253 772	119 148
<b>671</b>		<b>Lkr Aschaffenburg</b>		
671111		Alzenau i.UFr., St	18 989	9 556
671112		Bessenbach	5 898	2 918
671113	604	Blankenbach	1 633	835
671160	603	Dammbach	1 952	987
671119		Geiselbach	2 144	1 054
671120		Glattbach	3 521	1 733
671121		Goldbach, M	10 035	4 864
671122		Großostheim, M	16 230	8 091
671124		Haibach	8 391	4 061
671126	602	Heigenbrücken	2 458	1 225
671127	603	Heimbuchenthal	2 234	1 101
671128	602	Heinrichsthal	938	455
671130		Hösbach, M	13 349	6 627
671133		Johannesberg	3 835	1 897
671134		Kahl a.Main	7 179	3 542
671114		Karlstein a.Main	8 176	4 006
671135	604	Kleinkahl	1 894	943
671136		Kleinostheim	8 110	3 992
671138	604	Krombach	2 142	1 082
671139		Laufach	5 264	2 677

2. Einwohnerzahlen der Kreise und Gemeinden Bayerns am 30. Juni 2002 in regionaler Gliederung

Kreis- u. Gde- Schl.	VGem Schl	Gebiet	Einwohner	
			insge- samt	darunter männlich
671140		Mainaschaff	8 343	4 116
671141	603	Mespelbrunn	2 335	1 163
671143		Mömbris, M	12 344	6 143
671148		Rothenbuch	1 901	951
671150		Sailauf	3 756	1 852
671152	604	Schöllkrippen, M	3 771	1 821
671153	604	Sommerkahl	1 206	585
671155		Stockstadt a.Main	7 439	3 733
671156		Waldaschaff	4 032	1 977
671157		Weibersbrunn	2 129	1 066
671159	604	Westerngrund	1 958	998
671162	604	Wiesen	1 116	544
		Zusammen	174 702	86 595
		Zahl der Gemeinden: 32		
		Verwaltungsgemeinschaften im Lkr Aschaffenburg		
	602	Heigenbrücken	3 396	1 680
	603	Mespelbrunn	6 521	3 251
	604	Schöllkrippen	13 720	6 808
<b>672</b>		<b>Lkr Bad Kissingen</b>		
672111	608	Aura a.d.Saale	867	425
672112		Bad Bocklet, M	4 625	2 281
672113		Bad Brückenau, St	7 431	3 493
672114		Bad Kissingen, GKSt	21 603	9 747
672117		Burkardroth, M	7 876	3 943
672121	607	Elfershausen, M	3 038	1 509
672122	608	Euerdorf, M	1 705	843
672124	607	Fuchsstadt	1 849	943
672126	606	Geroda, M	1 000	492
672127		Hammelburg, St	11 930	5 908
672131	609	Maßbach, M	4 895	2 477
672134		Motten	1 930	959
672135		Münnerstadt, St	8 204	4 191
672136		Nüdlingen	4 249	2 142
672138	606	Oberleichtersbach	2 082	1 026
672139		Oberthulba, M	5 215	2 550
672140		Oerlenbach	5 239	2 556
672142	608	Ramsthal	1 190	585
672143	609	Rannungen	1 249	621
672145	606	Riedenberg	1 136	593
672149	606	Schondra, M	1 817	931
672155	608	Sulzthal, M	939	462
672157	609	Thundorf i.UFr.	1 217	587
672161		Wartmannsroth	2 311	1 163
672163		Wildflecken, M	3 515	1 695
672166		Zeitlofs, M	2 275	1 140
		Zusammen	109 387	53 262
		Zahl der Gemeinden: 26		
		Verwaltungsgemeinschaften im Lkr Bad Kissingen		
	606	Bad Brückenau	6 035	3 042

2. Einwohnerzahlen der Kreise und Gemeinden Bayerns am 30. Juni 2002 in regionaler Gliederung

Kreis- u.Gde- Schl.	VGem Schl	Gebiet	Einwohner	
			insge- samt	darunter männlich
	607	Elfershausen	4 887	2 452
	608	Euerdorf	4 701	2 315
	609	Maßbach	7 361	3 685
<b>674</b>		<b>Lkr Haßberge</b>		
674111	612	Aidhausen	1 940	997
674118	610	Breitbrunn	1 070	552
674120	612	Bundorf	967	494
674121	612	Burgpreppach, M	1 507	754
674129	610	Ebelsbach	4 063	2 005
674130	611	Ebern, St	7 544	3 754
674133		Eltmann, St	5 523	2 747
674223	612	Ermershausen	603	323
674139	613	Gädheim	1 310	655
674147		Haßfurt, St	13 467	6 595
674149	612	Hofheim i.UFr., St	5 220	2 584
674160	610	Kirchlauter	1 478	736
674163		Knetzgau	6 551	3 290
674164		Königsberg i.Bay., St	3 798	1 879
674171		Maroldsweisach, M	3 867	2 015
674159		Oberaurach	4 367	2 224
674184	611	Pfarrweisach	1 600	812
674187		Rauhenebrach	3 210	1 654
674190	611	Rentweinsdorf, M	1 577	787
674153	612	Riedbach	1 729	883
674195		Sand a.Main	3 150	1 581
674201	610	Stettfeld	1 270	646
674180	613	Theres	2 740	1 364
674210		Unterberzbach	1 852	886
674219	613	Wonfurt	1 968	991
674221		Zeil a.Main, St	6 016	2 944
		Zusammen	88 387	44 152
		Zahl der Gemeinden: 26		
		Verwaltungsgemeinschaften im Lkr Haßberge		
	610	Ebelsbach	7 881	3 939
	611	Ebern	10 721	5 353
	612	Hofheim i.UFr.	11 966	6 035
	613	Theres	6 018	3 010
<b>675</b>		<b>Lkr Kitzingen</b>		
675111	614	Abtswind, M	781	381
675112	617	Albertshofen	2 079	1 037
675113	617	Biebelried	1 182	599
675114	617	Buchbrunn	960	480
675116	614	Castell	803	405
675117		Dettelbach, St	6 817	3 362
675127		Geiselwind, M	2 372	1 197
675131	615	Großlangheim, M	1 566	781
675139	616	Iphofen, St	4 452	2 215
675141		Kitzingen, GKSt	21 359	10 058
675142	615	Kleinlangheim, M	1 658	839

2. Einwohnerzahlen der Kreise und Gemeinden Bayerns am 30. Juni 2002 in regionaler Gliederung

Kreis- u.Gde- Schl.	VGem Schl	Gebiet	Einwohner	
			insge- samt	darunter männlich
675144		Mainbernheim, St	2 322	1 135
675146	617	Mainstockheim	1 826	930
675147	618	Marktbreit, St	3 736	1 913
675148	616	Markt Einersheim, M	1 223	600
675149	618	Marktsteft, St	1 688	851
675150	618	Martinsheim	1 052	522
675155	619	Nordheim a.Main	1 016	526
675156	618	Obernbreit, M	1 763	860
675158		Prichsenstadt, St	3 197	1 604
675161	616	Rödelsee	1 584	764
675162	614	Rüdenhausen, M	836	407
675165		Schwarzach a.Main, M	3 568	1 963
675166	618	Segnitz	877	432
675167	618	Seinsheim, M	1 094	565
675169	619	Sommerach	1 374	681
675170	617	Sulzfeld a.Main	1 269	619
675174	619	Volkach, St	9 443	4 696
675177	615	Wiesenbronn	953	478
675178	614	Wiesentheid, M	4 724	2 428
675179	616	Willanzheim, M	1 571	818
		Zusammen	89 145	44 146
		Zahl der Gemeinden: 31		
		Verwaltungsgemeinschaften im Lkr Kitzingen		
	614	Wiesentheid	7 144	3 621
	615	Großlangheim	4 177	2 098
	616	Iphofen	8 830	4 397
	617	Kitzingen	7 316	3 665
	618	Marktbreit	10 210	5 143
	619	Volkach	11 833	5 903
<b>677</b>		<b>Lkr Main-Spessart</b>		
677114		Arnstein, St	8 405	4 204
677116	622	Aura i.Sinngrund	1 080	525
677119	621	Birkenfeld	2 180	1 101
677120	621	Bischbrunn	1 922	950
677122	622	Burgsinn, M	2 690	1 383
677125	621	Erlenbach b.Marktheidenfeld	2 392	1 194
677126	621	Esselbach	2 042	953
677127		Eußenheim	3 395	1 698
677128	622	Fellen	962	477
677129		Frammersbach, M	4 883	2 432
677131		Gemünden a.Main, St	11 551	5 623
677132	623	Gössenheim	1 288	643
677133	623	Gräfendorf	1 492	748
677135	621	Hafenlohr	1 878	955
677137	620	Hasloch	1 415	702
677142	625	Himmelstadt	1 749	864
677146	621	Karbach, M	1 370	711
677148		Karlstadt, St	15 264	7 588
677149	623	Karsbach	1 827	889
677151	620	Kreuzwertheim, M	3 889	1 945

2. Einwohnerzahlen der Kreise und Gemeinden Bayerns am 30. Juni 2002 in regionaler Gliederung

Kreis- u.Gde- Schl.	VGem Schl	Gebiet	Einwohner	
			insge- samt	darunter männlich
677155		Lohr a.Main, St	16 237	8 032
677157		Marktheidenfeld, St	10 985	5 346
677159	622	Mittelsinn	971	485
677164	624	Neuendorf	908	465
677165	656	Neuhütten	1 263	627
677166	624	Neustadt a.Main	1 381	635
677169	622	Obersinn, M	1 097	543
677170	656	Partenstein	2 870	1 421
677172	624	Rechtenbach	1 071	558
677175	625	Retzstadt	1 615	797
677177		Rieneck, St	2 103	1 035
677178	621	Roden	1 041	548
677181	621	Rothenfels, St	1 042	518
677182	620	Schollbrunn	907	457
677186	624	Steinfeld	2 277	1 148
677189	625	Thüngen, M	1 402	709
677154		Triefenstein, M	4 339	2 195
677193	621	Urspringen	1 326	666
677200	656	Wiesthal	1 451	715
677203	625	Zellingen, M	6 448	3 193
		Zusammen	132 408	65 678
		Zahl der Gemeinden: 40		
		Verwaltungsgemeinschaften im Lkr Main-Spessart		
	620	Kreuzwertheim	6 211	3 104
	621	Marktheidenfeld	15 193	7 596
	622	Burgsinn	6 800	3 413
	623	Gemünden a.Main	4 607	2 280
	624	Lohr a.Main	5 637	2 806
	625	Zellingen	11 214	5 563
	656	Partenstein	5 584	2 763
<b>676</b>		<b>Lkr Miltenberg</b>		
676111	632	Altenbuch	1 333	666
676112		Amorbach, St	4 237	2 025
676116	626	Bürgstadt, M	4 324	2 179
676117		Collenberg	2 595	1 302
676118		Dorfprozelten	1 962	992
676119		Eichenbühl	2 743	1 369
676121		Elsensfeld, M	8 818	4 358
676122		Erlenbach a.Main, St	10 033	4 975
676123		Eschau, M	4 055	2 064
676124		Faulbach	2 812	1 426
676125		Großheubach, M	5 134	2 506
676126		Großwallstadt	3 987	2 000
676128	630	Hausen	1 989	992
676131		Kirchzell, M	2 412	1 236
676132	627	Kleinheubach, M	3 494	1 752
676133	630	Kleinwallstadt, M	5 849	2 897
676134		Klingenberg a.Main, St	6 337	3 140
676135	627	Laudenbach	1 405	716
676136		Leidersbach	4 927	2 468



2. Einwohnerzahlen der Kreise und Gemeinden Bayerns am 30. Juni 2002 in regionaler Gliederung

Kreis- u.Gde- Schl.	VGem Schl	Gebiet	Einwohner	
			insge- samt	darunter männlich
676139		Miltenberg, St	9 792	4 768
676140		Mömlingen	5 035	2 522
676141	631	Mönchberg, M	2 539	1 255
676143	626	Neunkirchen	1 551	813
676144		Niedernberg	4 782	2 421
676145		Obernburg a.Main, St	8 804	4 363
676151	631	Röllbach	1 661	838
676153	627	Rüdenau	844	415
676156		Schneeberg, M	1 890	963
676158	632	Stadtprozelten, St	1 742	895
676160		Sulzbach a.Main, M	7 001	3 485
676165		Weilbach, M	2 339	1 158
676169		Wörth a.Main, St	4 973	2 437
		Zusammen	131 399	65 396
		Zahl der Gemeinden: 32		
		Verwaltungsgemeinschaften im Lkr Miltenberg		
	626	Erfstal	5 875	2 992
	627	Kleinheubach	5 743	2 883
	630	Kleinwallstadt	7 838	3 889
	631	Mönchberg	4 200	2 093
	632	Stadtprozelten	3 075	1 561
<b>673</b>		<b>Lkr Rhön-Grabfeld</b>		
673113	634	Aubstadt	784	385
673141		Bad Königshofen i.Grabfeld, St	6 926	3 431
673114		Bad Neustadt a.d.Saale, St	15 925	7 752
673116		Bastheim	2 635	1 594
673117		Bischofsheim a.d.Rhön, St	5 214	2 616
673186	635	Burglauer	1 714	872
673123	637	Fladungen, St	2 343	1 179
673126	634	Großbardorf	1 009	529
673127	640	Großeibstadt	1 225	596
673129	637	Hausen	768	405
673130	633	Hendungen	1 048	540
673131	634	Herbstadt	679	328
673133	638	Heustreu	1 315	649
673134	634	Höchheim	1 287	660
673135	635	Hohenroth	3 645	1 845
673136	638	Hollstadt	1 666	797
673142	633	Mellrichstadt, St	6 213	3 082
673146	635	Niederlauer	1 869	922
673147	637	Nordheim v.d.Rhön	1 222	594
673149		Oberelsbach, M	2 986	1 499
673151	633	Oberstreu	1 678	845
673153	639	Ostheim v.d.Rhön, St	3 721	1 864
673156	635	Rödelmaier	933	462
673160	640	Saal a.d.Saale, M	1 579	788
673161	635	Salz	2 194	1 058
673162		Sandberg	2 909	1 459
673163	635	Schönau a.d.Brend	1 416	717
673167	639	Sondheim v.d.Rhön	1 112	542

2. Einwohnerzahlen der Kreise und Gemeinden Bayerns am 30. Juni 2002 in regionaler Gliederung

Kreis- u.Gde- Schl.	VGem Schl	Gebiet	Einwohner	
			insge- samt	darunter männlich
673170	633	Stockheim	1 138	551
673171	635	Strahlungen	948	478
673172	634	Sulzdorf a.d.Lederhecke	1 258	667
673173	634	Sulzfeld	1 816	934
673174	634	Trappstadt, M	1 059	565
673175	638	Unsleben	971	488
673182	639	Willmars	702	351
673183	638	Wollbach	1 284	603
673184	640	Wülfershausen a.d.Saale	1 502	774
		Zusammen	86 693	43 421
		Zahl der Gemeinden: 37		
		Verwaltungsgemeinschaften im Lkr Rhön-Grabfeld		
	633	Mellrichstadt	10 077	5 018
	634	Bad Königshofen/Grabf.	7 892	4 068
	635	Bad Neustadt a.d.Saale	12 719	6 354
	637	Fladungen	4 333	2 178
	638	Heustreu	5 236	2 537
	639	Ostheim v.d.Rhön	5 535	2 757
	640	Saal a.d.Saale	4 306	2 158
<b>678</b>		<b>Lkr Schweinfurt</b>		
678115		Bergheinfeld	5 048	2 514
678122	642	Dingolshausen	1 232	627
678123		Dittelbrunn	7 587	3 769
678124	642	Donnersdorf	1 902	952
678128		Euerbach	3 104	1 539
678130	642	Frankenwinheim	951	480
678132		Geldersheim	2 634	1 284
678134	642	Gerolzhofen, St	6 892	3 322
678135		Gochsheim	6 615	3 203
678136		Grafenheinfeld	3 321	1 648
678138		Grettstadt	4 200	2 120
678150		Kolitzheim	5 733	2 874
678153	642	Lülsfeld	820	401
678157	642	Michelau i.Steigerwald	1 154	576
678160		Niederwerrn	7 926	3 844
678164	642	Oberschwarzach, M	1 451	760
678168		Poppenhausen	4 162	2 062
678170		Röthlein	4 828	2 387
678174		Schonungen	8 223	4 090
678175	643	Schwanfeld	2 024	1 038
678176		Schwebheim	4 085	2 038
678178		Sennfeld	4 106	1 982
678181		Stadtlauringen, M	4 458	2 206
678183	642	Sulzheim	2 044	1 044
678186		Üchtelhausen	4 100	2 070
678190		Waigolshausen	2 939	1 498
678192		Wasserlosen	3 489	1 797
678193		Werneck, M	10 707	5 316
678196	643	Wipfeld	1 164	552

2. Einwohnerzahlen der Kreise und Gemeinden Bayerns am 30. Juni 2002 in regionaler Gliederung

Kreis- u.Gde- Schl.	VGem Schl	Gebiet	Einwohner	
			insge- samt	darunter männlich
		Zusammen	116 899	57 993
		Zahl der Gemeinden: 29		
		Verwaltungsgemeinschaften im Lkr Schweinfurt		
	642	Gerolzhofen	16 446	8 162
	643	Schwanfeld	3 188	1 590
<b>679</b>		<b>Lkr Würzburg</b>		
679165	651	Altertheim	2 168	1 093
679114	644	Aub, St	1 678	870
679117	645	Bergtheim	3 387	1 673
679118	654	Bieberehren	1 029	519
679122	648	Bütthard, M	1 292	642
679124	646	Eibelstadt, St	2 887	1 415
679167	647	Eisenheim, M	1 299	641
679126		Eisingen	3 576	1 809
679128	652	Erlabrunn	1 585	773
679130	647	Estenfeld	4 745	2 331
679131	646	Frickenhausen a.Main, M	1 292	638
679134		Gaukönigshofen	2 284	1 168
679135	644	Gelchsheim, M	872	448
679136		Gerbrunn	6 187	2 965
679137	650	Geroldshausen	1 210	602
679138	648	Giebelstadt, M	4 394	2 219
679141	655	Greußenheim	1 640	851
679142		Güntersleben	4 595	2 309
679143		Hausen b.Würzburg	2 274	1 159
679144	649	Helmstadt, M	2 654	1 368
679146	655	Hettstadt	3 753	1 836
679147		Höchberg, M	9 452	4 597
679149	649	Holzkirchen	967	494
679153	650	Kirchheim	2 198	1 115
679154	651	Kist	2 527	1 260
679155		Kleinrinderfeld	2 063	1 031
679156		Kürnach	4 158	2 040
679200		Leinach	3 252	1 646
679161	652	Margetshöchheim	3 289	1 603
679164		Neubrunn, M	2 370	1 174
679169	645	Oberpleichfeld	1 077	568
679170		Ochsenfurt, St	11 666	5 615
679174	647	Prosselsheim	1 187	604
679175		Randersacker, M	3 404	1 672
679176		Reichenberg, M	4 042	1 987
679177	649	Remlingen, M	1 536	760
679179	654	Riedenheim	795	432
679180		Rimpar, M	7 818	3 860
679182	654	Röttingen, St	1 740	872
679185		Rottendorf	5 043	2 445
679187	646	Sommerhausen, M	1 654	788
679188	644	Sonderhofen	851	439
679192	654	Tauberrettersheim	834	407
679193		Theilheim	2 312	1 138

2. Einwohnerzahlen der Kreise und Gemeinden Bayerns am 30. Juni 2002 in regionaler Gliederung

Kreis- u.Gde- Schl.	VGem Schl	Gebiet	Einwohner	
			insge- samt	darunter männlich
679194		Thüngersheim	2 730	1 359
679196	649	Uettingen	1 862	935
679201		Unterpleichfeld	2 776	1 353
679202		Veitshöchheim	10 082	4 960
679204		Waldbrunn	2 562	1 273
679205		Waldbüttelbrunn	4 850	2 423
679206	646	Winterhausen, M	1 581	784
679209		Zell a.Main, M	3 991	1 899
		Zusammen	159 470	78 862
		Zahl der Gemeinden: 52		
		Verwaltungsgemeinschaften im Lkr Würzburg		
	644	Aub	3 401	1 757
	645	Bergtheim	4 464	2 241
	646	Eibelstadt	7 414	3 625
	647	Estenfeld	7 231	3 576
	648	Giebelstadt	5 686	2 861
	649	Helmstadt	7 019	3 557
	650	Kirchheim	3 408	1 717
	651	Kist	4 695	2 353
	652	Margetshöchheim	4 874	2 376
	654	Röttingen	4 398	2 230
	655	Hettstadt	5 393	2 687
<b>7</b>		<b>Reg.Bez. Schwaben</b>		
		<b>Kreisfreie Städte</b>		
761		Augsburg	258 727	124 174
762		Kaufbeuren	42 510	20 136
763		Kempton (Allgäu)	61 583	29 284
764		Memmingen	41 165	19 817
		Zusammen	403 985	193 411
<b>771</b>		<b>Lkr Aichach-Friedberg</b>		
771111	704	Adelzhausen	1 497	762
771112		Affing	5 114	2 588
771113		Aichach, St	20 450	9 942
771114	701	Aindling, M	4 321	2 232
771176	771	Baar (Schwaben)	1 161	576
771122	704	Dasing	5 175	2 610
771129	704	Eurasburg	1 581	789
771130		Friedberg, St	29 217	14 336
771140		Hollenbach	2 364	1 201
771141		Inchenhofen, M	2 355	1 186
771142		Kissing	10 694	5 367
771144	703	Kühbach, M	3 916	1 935
771145		Merching	3 028	1 488
771146	705	Mering, M	12 205	5 978
771149	704	Obergriesbach	1 931	975
771155	701	Petersdorf	1 717	854
771156	771	Pöttmes, M	6 224	3 112
771158		Rehling	2 332	1 193

2. Einwohnerzahlen der Kreise und Gemeinden Bayerns am 30. Juni 2002 in regionaler Gliederung

Kreis- u.Gde- Schl.	VGem Schl	Gebiet	Einwohner	
			insge- samt	darunter männlich
771160		Ried	2 863	1 441
771162	703	Schiltberg	1 769	892
771163	705	Schmiechen	1 139	575
771165	704	Sielenbach	1 462	740
771168	705	Steindorf	914	466
771169	701	Todtenweis	1 382	675
		Zusammen	124 811	61 913
		Zahl der Gemeinden: 24		
		Verwaltungsgemeinschaften im Lkr Aichach-Friedberg		
	701	Aindling	7 420	3 761
	703	Kühbach	5 685	2 827
	704	Dasing	11 646	5 876
	705	Mering	14 258	7 019
	771	Pöttmes	7 385	3 688
<b>772</b>		<b>Lkr Augsburg</b>		
772111		Adelsried	2 263	1 092
772114	706	Allmannshofen	837	424
772115		Altenmünster	3 866	1 930
772117		Aystetten	3 078	1 466
772121		Biberbach, M	3 487	1 739
772125		Bobingen, St	16 478	8 025
772126	707	Bonstetten	1 148	566
772130		Diedorf, M	10 132	4 896
772131		Dinkelscherben, M	6 772	3 398
772134	706	Ehingen	976	494
772136	706	Ellgau	976	514
772137	707	Emersacker	1 382	709
772141		Fischach, M	4 668	2 309
772145		Gablingen	4 705	2 402
772147		Gersthofen, St	20 012	9 722
772148	708	Gessertshausen	4 325	2 128
772149		Graben	3 149	1 577
772151	710	Großaitingen	4 688	2 320
772156	707	Heretsried	1 030	518
772157	712	Hiltenfingen	1 522	752
772159		Horgau	2 454	1 257
772160	710	Kleinaitingen	1 543	999
772162	711	Klosterlechfeld	2 399	1 098
772163		Königsbrunn, St	27 117	13 365
772166	706	Kühlenthal	782	410
772167		Kutzenhausen	2 466	1 206
772168	709	Langenneufnach	1 670	841
772170	712	Langerringen	3 748	1 851
772171		Langweid a.Lech	7 281	3 644
772177		Meitingen, M	11 006	5 397
772178	709	Mickhausen	1 293	646
772179	709	Mittelseufnach	1 057	537
772184		Neusäß, St	21 919	10 553
772185	706	Nordendorf	2 251	1 097
772186	710	Oberottmarshausen	1 512	733

2. Einwohnerzahlen der Kreise und Gemeinden Bayerns am 30. Juni 2002 in regionaler Gliederung

Kreis- u. Gde- Schl.	VGem Schl	Gebiet	Einwohner	
			insge- samt	darunter männlich
772197	709	Scherstetten	987	487
772200		Schwabmünchen, St	12 891	6 268
772202		Stadtbergen, M	14 758	7 015
772207		Thierhaupten, M	3 742	1 903
772209	711	Untermeitingen	6 372	3 137
772211	708	Ustersbach	1 185	560
772214	709	Walkertshofen	1 135	550
772215		Wehringen	2 868	1 468
772216	707	Welden, M	3 574	1 760
772217	706	Westendorf	1 455	738
772223		Zusmarshausen, M	6 133	3 103
		Zusammen	239 092	117 604
		Zahl der Gemeinden: 46		
		Verwaltungsgemeinschaften im Lkr Augsburg		
	706	Nordendorf	7 277	3 677
	707	Welden	7 134	3 553
	708	Gessertshausen	5 510	2 688
	709	Stauden	6 142	3 061
	710	Großaitingen	7 743	4 052
	711	Lechfeld	8 771	4 235
	712	Langerringen	5 270	2 603
<b>773</b>		<b>Lkr Dillingen a.d. Donau</b>		
773111	719	Aislingen, M	1 370	707
773112	714	Bachhagel	2 379	1 188
773113	713	Bächingen a.d. Brenz	1 271	637
773116	718	Binswangen	1 305	670
773117		Bissingen, M	3 631	1 832
773119	716	Blindheim	1 691	858
773122		Buttenwiesen	5 632	2 885
773125		Dillingen a.d. Donau, GKSt	18 579	9 034
773150	716	Finningen	1 624	831
773133	719	Glött	1 114	515
773136	713	Gundelfingen a.d. Donau, St	7 850	3 855
773137	713	Haunsheim	1 625	813
773139	716	Höchstädt a.d. Donau, St	6 709	3 285
773140	719	Holzheim	3 788	1 935
773143	718	Laugna	1 530	789
773144		Lauingen (Donau), St	10 957	5 135
773146	716	Lutzingen	979	497
773153	713	Medlingen	968	501
773147	715	Mödingen	1 382	672
773164	716	Schwenningen	1 454	738
773170	714	Syrgenstein	3 556	1 759
773179	718	Villenbach	1 226	617
773182	718	Wertingen, St	8 631	4 305
773183	715	Wittislingen, M	2 421	1 182
773186	715	Ziertheim	1 039	506
773187	714	Zöschingen	748	365
773188	718	Zusamaltheim	1 285	653

2. Einwohnerzahlen der Kreise und Gemeinden Bayerns am 30. Juni 2002 in regionaler Gliederung

Kreis- u. Gde- Schl.	VGem Schl	Gebiet	Einwohner	
			insge- samt	darunter männlich
		Zusammen	94 744	46 764
		Zahl der Gemeinden: 27		
		Verwaltungsgemeinschaften im Lkr Dillingen a.d. Donau		
	713	Gundelfingen a.d. Donau	11 714	5 806
	714	Syrgenstein	6 683	3 312
	715	Wittislingen	4 842	2 360
	716	Höchstädt a.d. Donau	12 457	6 209
	718	Wertingen	13 977	7 034
	719	Holzheim	6 272	3 157
<b>779</b>		<b>Lkr Donau-Ries</b>		
779111	722	Alerheim	1 676	866
779112	722	Amerdingen	863	424
779115		Asbach-Bäumenheim	4 210	2 102
779117	721	Auhausen	1 109	566
779126	724	Buchdorf	1 521	791
779129	724	Daiting	779	408
779130	722	Deiningen	1 934	953
779131		Donauwörth, GKSt	18 116	8 824
779136	722	Ederheim	1 145	577
779138	721	Ehingen a. Ries	829	416
779146	722	Forheim	590	299
779147		Fremdingen	2 238	1 104
779148	723	Fünfstetten	1 403	695
779149	725	Genderkingen	1 191	625
779154	721	Hainsfarth	1 482	735
779155		Harburg (Schwaben), St	5 728	2 870
779162	722	Hohenaltheim	618	316
779163	725	Holzheim	1 177	615
779167	723	Huisheim	1 661	854
779169		Kaisheim, M	4 201	2 510
779176	720	Maihingen	1 250	635
779177	720	Marktoffingen	1 383	705
779178		Marxheim	2 638	1 405
779180	721	Megesheim	894	440
779181		Mertingen	3 649	1 832
779184	722	Mönchsdeggingen	1 485	752
779185		Möttingen	2 427	1 223
779186	724	Monheim, St	4 883	2 457
779187	725	Münster	1 051	527
779188	721	Munningen	1 827	934
779192	725	Niederschönenfeld	1 341	751
779194		Nördlingen, GKSt	19 607	9 446
779196		Oberndorf a. Lech	2 375	1 194
779197	721	Oettingen i. Bay., St	5 392	2 622
779198	723	Otting	791	385
779201	725	Rain, St	8 364	4 109
779203	722	Reimlingen	1 328	678
779206	724	Rögling	689	345
779217	724	Tagmersheim	1 068	545
779218		Tapfheim	4 055	2 034

2. Einwohnerzahlen der Kreise und Gemeinden Bayerns am 30. Juni 2002 in regionaler Gliederung

Kreis- u.Gde- Schl.	VGem Schl	Gebiet	Einwohner	
			insge- samt	darunter männlich
779224	720	Wallerstein, M	3 362	1 630
779226	722	Wechingen	1 413	722
779228	723	Wemding, St	5 698	2 798
779231	723	Wolferstadt	1 122	575
		Zusammen	130 563	65 294
		Zahl der Gemeinden: 44		
		Verwaltungsgemeinschaften im Lkr Donau-Ries		
	720	Wallerstein	5 995	2 970
	721	Oettingen i.Bay.	11 533	5 713
	722	Ries	11 052	5 587
	723	Wemding	10 675	5 307
	724	Monheim	8 940	4 546
	725	Rain	13 124	6 627
<b>774</b>		<b>Lkr Günzburg</b>		
774166	733	Aichen	1 181	602
774111	731	Aletshausen	1 172	598
774115	732	Balzhausen	1 180	593
774119		Bibertal	4 737	2 359
774117	731	Breitenthal	1 247	604
774118	729	Bubesheim	1 389	689
774121		Burgau, St	9 530	4 661
774122		Burtenbach, M	3 325	1 610
774124	731	Deisenhausen	1 514	749
774127	728	Dürrlauingen	1 800	1 040
774129	731	Ebershausen	609	313
774133	730	Ellzee	1 172	567
774135		Günzburg, GKSt	19 744	9 620
774136	727	Gundremmingen	1 493	815
774140	728	Haldenwang	1 826	914
774143	730	Ichenhausen, St	8 432	4 185
774144		Jettingen-Scheppach, M	6 780	3 397
774145		Kammeltal	3 363	1 659
774148	729	Kötz	3 208	1 604
774150		Krumbach (Schwaben), St	12 558	6 083
774151	728	Landensberg	694	342
774155		Leipheim, St	6 707	3 339
774160	732	Münsterhausen, M	2 081	1 059
774162		Neuburg a.d.Kammel, M	3 074	1 540
774171	727	Offingen, M	4 081	2 081
774174	727	Rettenbach	1 607	835
774178	728	Röfingen	1 197	614
774185	732	Thannhausen, St	6 321	3 050
774116		Ursberg	3 526	1 672
774191	730	Waldstetten, M	1 184	622
774192	731	Waltenhausen	713	371
774189	731	Wiesenbach	939	476
774196	728	Winterbach	817	405
774198	733	Ziemetshausen, M	3 088	1 564
		Zusammen	122 289	60 632



2. Einwohnerzahlen der Kreise und Gemeinden Bayerns am 30. Juni 2002 in regionaler Gliederung

Kreis- u.Gde- Schl.	VGem Schl	Gebiet	Einwohner	
			insge- samt	darunter männlich
		Zahl der Gemeinden: 34		
		Verwaltungsgemeinschaften im Lkr Günzburg		
	727	Offingen	7 181	3 731
	728	Haldenwang	6 334	3 315
	729	Kötz	4 597	2 293
	730	Ichenhausen	10 788	5 374
	731	Krumbach (Schwabern)	6 194	3 111
	732	Thannhausen	9 582	4 702
	733	Ziemetshausen	4 269	2 166
<b>776</b>		<b>Lkr Lindau (Bodensee)</b>		
776111		Bodolz	3 032	1 437
776112	737	Gestratz	1 189	604
776113	737	Grünenbach	1 308	658
776114		Heimenkirch, M	3 648	1 802
776131		Hergatz	2 285	1 141
776115	735	Hergensweiler	1 712	834
776116		Lindau (Bodensee), GKSt	24 146	11 380
776117		Lindenberg i.Allgäu, St	11 553	5 493
776118	737	Maierhöfen	1 534	779
776120		Nonnenhorn	1 510	707
776121	738	Oberreute	1 484	737
776122		Opfenbach	2 240	1 161
776124	737	Röthenbach (Allgäu)	1 709	852
776125		Scheidegg, M	4 114	1 948
776126	735	Sigmarszell	2 639	1 338
776127	738	Stiefenhofen	1 743	848
776128		Wasserburg (Bodensee)	3 137	1 499
776129		Weiler-Simmerberg, M	6 498	3 203
776130	735	Weißensberg	2 589	1 303
		Zusammen	78 070	37 724
		Zahl der Gemeinden: 19		
		Verwaltungsgemeinschaften im Lkr Lindau (Bodensee)		
	735	Sigmarszell	6 940	3 475
	737	Röthenbach (Allgäu)	5 740	2 893
	738	Stiefenhofen	3 227	1 585
<b>775</b>		<b>Lkr Neu-Ulm</b>		
775111	740	Altenstadt, M	4 657	2 365
775115		Bellenberg	4 546	2 249
775118	741	Buch, M	3 598	1 765
775139		Elchingen	9 288	4 567
775126	739	Holzheim	1 721	860
775129		Illertissen, St	15 923	7 860
775132	740	Kellmünz a.d.Iller, M	1 373	676
775134		Nersingen	9 046	4 488
775135		Neu-Ulm, GKSt	50 734	24 958
775141	741	Oberroth	845	428
775142	740	Osterberg	822	390
775143	739	Pfaffenhofen a.d.Roth, M	7 096	3 595

2. Einwohnerzahlen der Kreise und Gemeinden Bayerns am 30. Juni 2002 in regionaler Gliederung

Kreis- u.Gde- Schl.	VGem Schl	Gebiet	Einwohner	
			insge- samt	darunter männlich
775149		Roggenburg	2 639	1 359
775152		Senden, St	22 078	10 932
775161	741	Unterroth	925	488
775162		Vöhringen, St	13 073	6 379
775164		Weißenhorn, St	13 077	6 472
		Zusammen	161 441	79 831
		Zahl der Gemeinden: 17		
		Verwaltungsgemeinschaften im Lkr Neu-Ulm		
	739	Pfaffenhofen a.d.Roth	8 817	4 455
	740	Altenstadt	6 852	3 431
	741	Buch	5 368	2 681
<b>780</b>		<b>Lkr Oberallgäu</b>		
780112		Altusried, M	9 864	4 890
780123		Bad Hindelang, M	4 790	2 279
780113	742	Balderschwang	209	112
780114		Betzigau	2 776	1 392
780115		Blaichach	5 574	2 756
780116	742	Bolsterlang	1 012	503
780117		Buchenberg, M	3 983	1 984
780118		Burgberg i.Allgäu	3 262	1 575
780119		Dietmannsried, M	7 597	3 735
780120		Durach	6 408	3 149
780121	742	Fischen i.Allgäu	2 888	1 369
780122		Haldenwang	3 609	1 779
780124		Immenstadt i.Allgäu, St	14 202	6 766
780125		Lauben	3 178	1 551
780127	745	Missen-Wilhams	1 388	698
780131	742	Obermaiselstein	889	467
780132		Oberstaufen, M	7 163	3 312
780133		Oberstdorf, M	10 049	4 619
780134	742	Ofterschwang	1 908	930
780128		Oy-Mittelberg	4 403	2 132
780137		Rettenberg	4 007	2 015
780139		Sonthofen, St	21 379	10 123
780140		Sulzberg, M	4 508	2 287
780143		Waltenhofen	8 940	4 425
780144	745	Weitnau, M	5 243	2 607
780145		Wertach, M	2 366	1 173
780146		Wiggensbach, M	4 637	2 270
780147		Wildpoldsried	2 428	1 212
		Zusammen	148 660	72 110
		Zahl der Gemeinden: 28		
		Verwaltungsgemeinschaften im Lkr Oberallgäu		
	742	Hörnergruppe	6 906	3 381
	745	Weitnau	6 631	3 305
<b>777</b>		<b>Lkr Ostallgäu</b>		
777111	752	Aitrang	1 969	1 007
777114	753	Baisweil	1 318	664

2. Einwohnerzahlen der Kreise und Gemeinden Bayerns am 30. Juni 2002 in regionaler Gliederung

Kreis- u.Gde- Schl.	VGem Schl	Gebiet	Einwohner	
			insge- samt	darunter männlich
777118	752	Bidingen	1 678	861
777112	752	Biessenhofen	4 057	2 034
777121	748	Buchloe, St	11 518	5 600
777124	753	Eggenthal	1 292	676
777125	756	Eisenberg	1 235	617
777128	753	Friesenried	1 533	774
777129		Füssen, St	13 892	6 511
777130		Germaringen	3 741	1 868
777131	755	Görisried	1 205	616
777138	754	Günzach	1 482	743
777173		Halblech	3 569	1 742
777135	756	Hopferau	1 079	544
777139	749	Irsee, M	1 339	623
777140	748	Jengen	2 377	1 214
777141	751	Kaltental, M	1 612	802
777144	755	Kraftisried	758	385
777145	748	Lamerdingen	1 778	909
777147		Lechbruck am See	2 480	1 174
777149	756	Lengenwang	1 336	697
777151		Marktoberdorf, St	18 400	8 993
777152		Mauerstetten	2 822	1 416
777153		Nesselwang, M	3 555	1 664
777154	754	Obergünzburg, M	6 339	3 149
777155	751	Oberostendorf	1 262	645
777157	751	Osterzell	668	345
777158	749	Pforzen	2 018	998
777159		Pfronten	7 657	3 656
777183	772	Rettenbach a.Auerberg	735	384
777164	749	Rieden	1 362	690
777163	770	Rieden am Forggensee	1 205	601
777165		Ronsberg, M	1 688	874
777166	770	Roßhaupten	2 142	1 050
777167	752	Ruderatshofen	1 735	839
777168	756	Rückholz	824	424
777169		Schwangau	3 424	1 648
777170	756	Seeg	2 816	1 367
777171	772	Stötten a.Auerberg	1 879	926
777172	751	Stöttwang	1 799	914
777175	755	Unterthingau, M	2 675	1 357
777176	754	Untrasried	1 490	790
777177	748	Waal, M	2 137	1 075
777179	756	Wald	1 023	522
777182	751	Westendorf	1 840	941
		Zusammen	132 743	65 329
		Zahl der Gemeinden: 45		
		Verwaltungsgemeinschaften im Lkr Ostallgäu		
	748	Buchloe	17 810	8 798
	749	Pforzen	4 719	2 311
	751	Westendorf	7 181	3 647
	752	Biessenhofen	9 439	4 741
	753	Eggenthal	4 143	2 114

2. Einwohnerzahlen der Kreise und Gemeinden Bayerns am 30. Juni 2002 in regionaler Gliederung

Kreis- u. Gde- Schl.	VGem Schl	Gebiet	Einwohner	
			insge- samt	darunter männlich
	754	Obergünzburg	9 311	4 682
	755	Unterthingau	4 638	2 358
	756	Seeg	8 313	4 171
	770	Roßhaupten	3 347	1 651
	772	Stötten a.Auerberg	2 614	1 310
<b>778</b>		<b>Lkr Unterallgäu</b>		
778111	764	Amberg	1 292	637
778113	766	Apfeltrach	957	481
778115	758	Babenhausen, M	5 280	2 618
778144	768	Bad Grönenbach, M	5 176	2 462
778116		Bad Wörishofen, St	13 728	6 101
778118	765	Benningen	2 130	1 069
778119	757	Böhen	703	385
778120	761	Boos	1 917	942
778121	759	Breitenbrunn	2 319	1 189
778123		Buxheim	3 005	1 472
778127	766	Dirlawang, M	2 154	1 070
778130	758	Egg a.d.Günz	1 137	561
778134	760	Eppishausen	1 899	963
778136	762	Erkheim, M	2 933	1 471
778137		Ettringen	3 388	1 728
778139	761	Fellheim	1 211	586
778149	757	Hawangen	1 245	630
778150	761	Heimertingen	1 676	811
778151	765	Holzgünz	1 088	524
778180	762	Kammlach	1 777	897
778221	758	Kettershausen	1 768	923
778157	758	Kirchhaslach	1 280	667
778158	760	Kirchheim i.Schw., M	2 558	1 251
778161	767	Kronburg	1 715	849
778162	765	Lachen	1 355	683
778163	762	Lauben	1 346	697
778164	767	Lautrach	1 189	518
778165	767	Legau, M	3 052	1 494
778168		Markt Rettenbach, M	3 659	1 845
778169		Markt Wald, M	2 332	1 191
778171	765	Memmingerberg	2 584	1 258
778173		Mindelheim, St	14 105	6 858
778177	761	Niederrieden	1 235	620
778183	759	Oberrieden	1 251	647
778184	758	Oberschönegg	955	495
778186	757	Ottobeuren, M	8 045	3 927
778187	759	Pfaffenhausen, M	2 350	1 191
778188	761	Pleiß	850	425
778209	764	Rammingen	1 359	681
778190	759	Salgen	1 459	758
778196		Sontheim	2 487	1 251
778199	766	Stetten	1 365	683
778202	765	Trunkelsberg	1 821	916
778203	764	Türkheim, M	6 664	3 291

2. Einwohnerzahlen der Kreise und Gemeinden Bayerns am 30. Juni 2002 in regionaler Gliederung

Kreis- u.Gde- Schl.	VGem Schl	Gebiet	Einwohner	
			insge- samt	darunter männlich
778204		Tussenhausen, M	2 890	1 488
778205	765	Ungerhausen	1 066	539
778207	766	Unteregg	1 376	716
778214	762	Westerheim	2 051	1 038
778216	764	Wiedergeltingen	1 355	670
778217	758	Winterrieden	884	453
778218	768	Wolfertschwenden	1 815	889
778219	768	Woringen	1 765	889
		Zusammen	135 001	66 398
		Zahl der Gemeinden: 52		
		Verwaltungsgemeinschaften im Lkr Unterallgäu		
	757	Ottobeuren	9 993	4 942
	758	Babenhausen	11 304	5 717
	759	Pfaffenhausen	7 379	3 785
	760	Kirchheim i.Schw.	4 457	2 214
	761	Boos	6 889	3 384
	762	Erkheim	8 107	4 103
	764	Türkheim	10 670	5 279
	765	Memmingerberg	10 044	4 989
	766	Dirlewang	5 852	2 950
	767	Illerwinkel	5 956	2 861
	768	Bad Grönenbach	8 756	4 240

3. Einwohnerzahlen der Gemeinden Bayerns am 30. Juni 2002 in alphabetischer Gliederung

Gemeinde- schlüssel	Gemeinde / Kreis	Regierungs- bezirk	Ein- wohner
<b>A</b>			
576111	Abenberg, St / Roth	MFr.	5 602
273111	Abensberg, St / Kelheim	NB	12 328
577111	Absberg, M / Weißenburg-Gunzenhausen	MFr.	1 324
675111	Abtswind, M / Kitzingen	UFr.	781
276111	Achslach / Regen	NB	1 096
176111	Adelschlag / Eichstätt	OB	2 666
572111	Adelsdorf / Erlangen-Höchstadt	MFr.	7 102
179111	Adelshofen / Fürstenfeldbruck	OB	1 488
571111	Adelshofen / Ansbach	MFr.	962
772111	Adelsried / Augsburg	Schw.	2 263
771111	Adelzhausen / Aichach-Friedberg	Schw.	1 497
274111	Adlkofen / Landshut	NB	3 915
771112	Affing / Aichach-Friedberg	Schw.	5 114
274112	Aham / Landshut	NB	1 959
278112	Aholing / Straubing-Bogen	NB	1 603
271111	Aholming / Deggendorf	NB	2 226
473112	Ahorn / Coburg	OFr.	4 549
472111	Ahorntal / Bayreuth	OFr.	2 272
275111	Aicha vorm Wald / Passau	NB	2 411
771113	Aichach, St / Aichach-Friedberg	Schw.	20 450
774166	Aichen / Günzburg	Schw.	1 181
275112	Aidenbach, M / Passau	NB	3 062
674111	Aidhausen / Haßberge	UFr.	1 940
273113	Aiglsbach / Kelheim	NB	1 607
771114	Aindling, M / Aichach-Friedberg	Schw.	4 321
172111	Ainring / Berchtesgadener Land	OB	9 819
773111	Aislingen, M / Dillingen a.d.Donau	Schw.	1 370
278113	Aiterhofen / Straubing-Bogen	NB	3 292
777111	Aitrang / Ostallgäu	Schw.	1 969
187186	Albaching / Rosenheim	OB	1 458
675112	Albertshofen / Kitzingen	UFr.	2 079
275114	Aldersbach / Passau	NB	4 151
779111	Alerheim / Donau-Ries	Schw.	1 676
577113	Alesheim / Weißenburg-Gunzenhausen	MFr.	998
774111	Aletshausen / Günzburg	Schw.	1 172
574111	Alfeld / Nürnberger Land	MFr.	1 165
576113	Allersberg, M / Roth	MFr.	8 053
178113	Allershausen / Freising	OB	4 736
179113	Alling / Fürstenfeldbruck	OB	3 258
772114	Allmannshofen / Augsburg	Schw.	837
274113	Altdorf / Landshut	NB	11 376
574112	Altdorf b.Nürnberg, St / Nürnberger Land	MFr.	15 217
375113	Alteglofsheim / Regensburg	OPf.	3 222
676111	Altenbuch / Miltenberg	UFr.	1 333
376112	Altendorf / Schwandorf	OPf.	983
471111	Altendorf / Bamberg	OFr.	2 010
478111	Altenkunstadt / Lichtenfels	OFr.	5 666
189111	Altenmarkt a.d.Alz / Traunstein	OB	4 100
772115	Altenmünster / Augsburg	Schw.	3 866
190111	Altenstadt / Weilheim-Schongau	OB	3 267

3. Einwohnerzahlen der Gemeinden Bayerns am 30. Juni 2002 in alphabetischer Gliederung

Gemeinde- schlüssel	Gemeinde / Kreis	Regierungs- bezirk	Ein- wohner
374111	Altenstadt a.d.Waldnaab / Neustadt a.d.Waldnaab	OPf.	5 167
775111	Altenstadt, M / Neu-Ulm	Schw.	4 657
375114	Altenthann / Regensburg	OPf.	1 573
679165	Altertheim / Würzburg	UFr.	2 168
274114	Altfraunhofen / Landshut	NB	1 907
179114	Althegeenberg / Fürstenfeldbruck	OB	1 805
176112	Altmannstein, M / Eichstätt	OB	7 055
174111	Altomünster, M / Dachau	OB	6 940
171111	Altötting, St / Altötting	OB	12 860
780112	Altusried, M / Oberallgäu	Schw.	9 864
671111	Alzenau i.UFr., St / Aschaffenburg	UFr.	18 989
778111	Amberg / Unterallgäu	Schw.	1 292
361000	Amberg / Kreisfreie Stadt	OPf.	44 255
187113	Amerang / Rosenheim	OB	3 547
779112	Amerdingen / Donau-Ries	Schw.	863
573111	Ammerndorf, M / Fürth	MFr.	2 117
371111	Ammerthal / Amberg-Sulzbach	OPf.	2 006
676112	Amorbach, St / Miltenberg	UFr.	4 237
183112	Ampfing / Mühldorf a.Inn	OB	6 116
188117	Andechs / Starnberg	OB	3 154
172112	Anger / Berchtesgadener Land	OB	4 322
561000	Ansbach / Kreisfreie Stadt	MFr.	40 428
190113	Antdorf / Weilheim-Schongau	OB	1 098
175111	Anzing / Ebersberg	OB	3 567
181111	Apfeldorf / Landsberg am Lech	OB	1 062
778113	Apfeltrach / Unterallgäu	Schw.	957
571113	Arberg, M / Ansbach	MFr.	2 310
185113	Aresing / Neuburg-Schrobenhausen	OB	2 753
276113	Arnbruck / Regen	NB	2 044
372112	Arnschwang / Cham	OPf.	2 052
677114	Arnstein, St / Main-Spessart	UFr.	8 405
277111	Arnstorf, M / Rottal-Inn	NB	6 496
372113	Arrach / Cham	OPf.	2 787
479112	Arzberg, St / Wunsiedel i.Fichtelgebirge	OFR.	6 432
779115	Asbach-Bäumenheim / Donau-Ries	Schw.	4 210
278116	Ascha / Straubing-Bogen	NB	1 497
661000	Aschaffenburg / Kreisfreie Stadt	UFr.	68 595
183113	Aschau a.Inn / Mühldorf a.Inn	OB	2 967
187114	Aschau i.Chiemgau / Rosenheim	OB	5 359
184112	Aschheim / München	OB	6 399
175112	Aßling / Ebersberg	OB	4 223
273115	Attenhofen / Kelheim	NB	1 362
178115	Attenkirchen / Freising	OB	2 485
278117	Atting / Straubing-Bogen	NB	1 617
178116	Au i.d.Hallertau, M / Freising	OB	5 361
679114	Aub, St / Würzburg	UFr.	1 678
673113	Aubstadt / Rhön-Grabfeld	UFr.	784
271113	Auerbach / Deggendorf	NB	2 169
371113	Auerbach i.d.OPf., St / Amberg-Sulzbach	OPf.	9 285
375115	Aufhausen / Regensburg	OPf.	1 718
472115	Aufseß / Bayreuth	OFR.	1 378
761000	Augsburg / Kreisfreie Stadt	Schw.	258 727

3. Einwohnerzahlen der Gemeinden Bayerns am 30. Juni 2002 in alphabetischer Gliederung

Gemeinde- schlüssel	Gemeinde / Kreis	Regierungs- bezirk	Ein- wohner
779117	Auhausen / Donau-Ries	Schw.	1 109
672111	Aura a.d.Saale / Bad Kissingen	UFr.	867
677116	Aura i.Sinnggrund / Main-Spessart	UFr.	1 080
571114	Aurach / Ansbach	MFr.	2 942
572114	Aurachtal / Erlangen-Höchstadt	MFr.	2 838
271114	Außernzell / Deggendorf	NB	1 440
184137	Aying / München	OB	3 983
772117	Aystetten / Augsburg	Schw.	3 078
<b>B</b>			
771176	Baar (Schwaben) / Aichach-Friedberg	Schw.	1 161
186113	Baar-Ebenhausen / Pfaffenhofen a.d.Ilm	OB	4 752
778115	Babenhausen, M / Unterallgäu	Schw.	5 280
187116	Babensham / Rosenheim	OB	2 799
375116	Bach a.d.Donau / Regensburg	OPf.	1 783
773112	Bachhagel / Dillingen a.d.Donau	Schw.	2 379
773113	Bächingen a.d.Brenz / Dillingen a.d.Donau	Schw.	1 271
273116	Bad Abbach, M / Kelheim	NB	10 400
187117	Bad Aibling, St / Rosenheim	OB	17 005
479111	Bad Alexandersbad / Wunsiedel i.Fichtelgebirge	OFr.	1 332
180113	Bad Bayersoien / Garmisch-Partenkirchen	OB	1 171
472116	Bad Berneck i.Fichtelgebirge, St / Bayreuth	OFr.	4 772
277113	Bad Birnbach, M / Rottal-Inn	NB	5 561
672112	Bad Bocklet, M / Bad Kissingen	UFr.	4 625
672113	Bad Brückenau, St / Bad Kissingen	UFr.	7 431
187128	Bad Endorf, M / Rosenheim	OB	7 432
187129	Bad Feilnbach / Rosenheim	OB	7 122
275116	Bad Füssing / Passau	NB	6 522
275124	Bad Griesbach i.Rottal, St / Passau	NB	8 470
778144	Bad Grönenbach, M / Unterallgäu	Schw.	5 176
173111	Bad Heilbrunn / Bad Tölz-Wolfratshausen	OB	3 590
780123	Bad Hindelang, M / Oberallgäu	Schw.	4 790
672114	Bad Kissingen, GKSt / Bad Kissingen	UFr.	21 603
180112	Bad Kohlgrub / Garmisch-Partenkirchen	OB	2 367
673141	Bad Königshofen i.Grabfeld, St / Rhön-Grabfeld	UFr.	6 926
673114	Bad Neustadt a.d.Saale, St / Rhön-Grabfeld	UFr.	15 925
172114	Bad Reichenhall, GKSt / Berchtesgadener Land	OB	16 554
473158	Bad Rodach, St / Coburg	OFr.	6 578
478165	Bad Staffelstein, St / Lichtenfels	OFr.	10 647
475112	Bad Steben, M / Hof	OFr.	3 691
173112	Bad Tölz, St / Bad Tölz-Wolfratshausen	OB	17 024
182111	Bad Wiessee / Miesbach	OB	4 277
575112	Bad Windsheim, St / Neustadt a.d.Aisch-Bad Windsheim	MFr.	12 058
778116	Bad Wörishofen, St / Unterallgäu	Schw.	13 728
274118	Baierbach / Landshut	NB	763
184113	Baierbrunn / München	OB	2 724
175113	Baiern / Ebersberg	OB	1 446
572115	Baiersdorf, St / Erlangen-Höchstadt	MFr.	6 954
777114	Baisweil / Ostallgäu	Schw.	1 318
780113	Balderschwang / Oberallgäu	Schw.	209
774115	Balzhausen / Günzburg	Schw.	1 180
461000	Bamberg / Kreisfreie Stadt	OFr.	69 551



3. Einwohnerzahlen der Gemeinden Bayerns am 30. Juni 2002 in alphabetischer Gliederung

Gemeinde- schlüssel	Gemeinde / Kreis	Regierungs- bezirk	Ein- wohner
375117	Barbing / Regensburg	OPf.	4 641
377112	Bärnau, St / Tirschenreuth	OPf.	3 582
673116	Bastheim / Rhön-Grabfeld	UFr.	2 635
575113	Baudenbach, M / Neustadt a.d.Aisch-Bad Windsheim	MFr.	1 176
471115	Baunach, St / Bamberg	OFr.	3 938
277112	Bayerbach / Rottal-Inn	NB	1 711
274119	Bayerbach b.Ergoldsbach / Landshut	NB	1 666
276115	Bayerisch Eisenstein / Regen	NB	1 390
172115	Bayerisch Gmain / Berchtesgadener Land	OB	2 874
462000	Bayreuth / Kreisfreie Stadt	OFr.	74 363
182112	Bayrischzell / Miesbach	OB	1 562
571115	Bechhofen, M / Ansbach	MFr.	6 358
374170	Bechtsrieth / Neustadt a.d.Waldnaab	OPf.	1 031
176114	Beilngries, St / Eichstätt	OB	8 640
775115	Bellenberg / Neu-Ulm	Schw.	4 546
173113	Benediktbeuern / Bad Tölz-Wolfratshausen	OB	3 384
778118	Benningen / Unterallgäu	Schw.	2 130
375118	Beratzhausen, M / Regensburg	OPf.	5 611
373112	Berching, St / Neumarkt i.d.OPf.	OPf.	8 653
172116	Berchtesgaden, M / Berchtesgadener Land	OB	7 672
188113	Berg / Starnberg	OB	7 957
475113	Berg / Hof	OFr.	2 664
373113	Berg b.Neumarkt i.d.OPf. / Neumarkt i.d.OPf.	OPf.	7 422
185116	Berg im Gau / Neuburg-Schrobenhausen	OB	1 176
189113	Bergen / Traunstein	OB	4 718
577115	Bergen / Weißenburg-Gunzenhausen	MFr.	1 130
185118	Bergheim / Neuburg-Schrobenhausen	OB	1 790
174113	Bergkirchen / Dachau	OB	6 753
177112	Berglern / Erding	OB	2 312
678115	Begrheinfeld / Schweinfurt	UFr.	5 048
679117	Bergtheim / Würzburg	UFr.	3 387
187118	Bernau a.Chiemsee / Rosenheim	OB	6 639
190114	Bernbeuren / Weilheim-Schongau	OB	2 211
373114	Berngau / Neumarkt i.d.OPf.	OPf.	2 271
375119	Bernhardswald / Regensburg	OPf.	5 496
190115	Bernried / Weilheim-Schongau	OB	2 087
271116	Bernried / Deggendorf	NB	4 934
671112	Bessenbach / Aschaffenburg	UFr.	5 898
472118	Betzenstein, St / Bayreuth	OFr.	2 536
780114	Betzigau / Oberallgäu	Schw.	2 776
275117	Beutelsbach / Passau	NB	1 116
772121	Biberbach, M / Augsburg	Schw.	3 487
774119	Bibertal / Günzburg	Schw.	4 737
273119	Biburg / Kelheim	NB	1 305
173115	Bichl / Bad Tölz-Wolfratshausen	OB	2 007
777118	Bidingen / Ostallgäu	Schw.	1 678
675113	Biebelried / Kitzingen	UFr.	1 182
679118	Bieberehren / Würzburg	UFr.	1 029
777112	Biessenhofen / Ostallgäu	Schw.	4 057
472119	Bindlach / Bayreuth	OFr.	7 133
773116	Binswangen / Dillingen a.d.Donau	Schw.	1 305
371116	Birgland / Amberg-Sulzbach	OPf.	1 762

3. Einwohnerzahlen der Gemeinden Bayerns am 30. Juni 2002 in alphabetischer Gliederung

Gemeinde- schlüssel	Gemeinde / Kreis	Regierungs- bezirk	Ein- wohner
677119	Birkenfeld / Main-Spessart	UFr.	2 180
471117	Bischberg / Bamberg	OFr.	5 845
677120	Bischbrunn / Main-Spessart	UFr.	1 922
472121	Bischofsgrün / Bayreuth	OFr.	2 111
673117	Bischofsheim a.d.Rhön, St / Rhön-Grabfeld	UFr.	5 214
276116	Bischofsmais / Regen	NB	3 291
172117	Bischofswiesen / Berchtesgadener Land	OB	7 396
773117	Bissingen, M / Dillingen a.d.Donau	Schw.	3 631
372115	Blaibach / Cham	OPf.	2 072
780115	Blaichach / Oberallgäu	Schw.	5 574
671113	Blankenbach / Aschaffenburg	UFr.	1 633
773119	Blindheim / Dillingen a.d.Donau	Schw.	1 691
190117	Böbing / Weilheim-Schongau	OB	1 642
772125	Bobingen, St / Augsburg	Schw.	16 478
276118	Böbrach / Regen	NB	1 661
177113	Bockhorn / Erding	OB	3 258
274120	Bodenkirchen / Landshut	NB	5 376
276117	Bodenmais, M / Regen	NB	3 434
376116	Bodenwöhr / Schwandorf	OPf.	4 010
776111	Bodolz / Lindau (Bodensee)	Schw.	3 032
278118	Bogen, St / Straubing-Bogen	NB	10 249
778119	Böhen / Unterallgäu	Schw.	703
176116	Böhmfeld / Eichstätt	OB	1 578
780116	Bolsterlang / Oberallgäu	Schw.	1 012
772126	Bonstetten / Augsburg	Schw.	1 148
778120	Boos / Unterallgäu	Schw.	1 917
377113	Brand / Tirschenreuth	OPf.	1 227
187120	Brannenburg / Rosenheim	OB	5 597
674118	Breitbrunn / Haßberge	UFr.	1 070
187121	Breitbrunn a.Chiemsee / Rosenheim	OB	1 383
275118	Breitenberg / Passau	NB	2 210
778121	Breitenbrunn / Unterallgäu	Schw.	2 319
373115	Breitenbrunn, M / Neumarkt i.d.OPf.	OPf.	3 531
471119	Breitengüßbach / Bamberg	OFr.	4 596
774117	Breitenthal / Günzburg	Schw.	1 247
375120	Brennberg / Regensburg	OPf.	1 805
175114	Bruck / Ebersberg	OB	1 161
376117	Bruck i.d.OPf., M / Schwandorf	OPf.	4 458
274194	Bruckberg / Landshut	NB	4 889
571122	Bruckberg / Ansbach	MFr.	1 419
187122	Bruckmühl, M / Rosenheim	OB	15 770
375122	Brunn / Regensburg	OPf.	1 257
185123	Brunnen / Neuburg-Schrobenhausen	OB	1 565
184114	Brunnthal / München	OB	4 406
572119	Bubenreuth / Erlangen-Höchstadt	MFr.	4 595
774118	Bubesheim / Günzburg	Schw.	1 389
177114	Buch a.Buchrain / Erding	OB	1 292
274121	Buch a.Erlbach / Landshut	NB	3 283
571125	Buch a.Wald / Ansbach	MFr.	943
775118	Buch, M / Neu-Ulm	Schw.	3 598
183114	Buchbach, M / Mühldorf a.Inn	OB	3 078
675114	Buchbrunn / Kitzingen	UFr.	960

3. Einwohnerzahlen der Gemeinden Bayerns am 30. Juni 2002 in alphabetischer Gliederung

Gemeinde- schlüssel	Gemeinde / Kreis	Regierungs- bezirk	Ein- wohner
779126	Buchdorf / Donau-Ries	Schw.	1 521
576117	Büchenbach / Roth	MFr.	5 271
780117	Buchenberg, M / Oberallgäu	Schw.	3 983
271118	Buchhofen / Deggendorf	NB	976
275119	Büchlberg / Passau	NB	3 988
777121	Buchloe, St / Ostallgäu	Schw.	11 518
572120	Buckenhof / Erlangen-Höchstadt	MFr.	3 376
674120	Bundorf / Haßberge	UFr.	967
774121	Burgau, St / Günzburg	Schw.	9 530
780118	Burgberg i.Allgäu / Oberallgäu	Schw.	3 262
575115	Burgbernheim, St / Neustadt a.d.Aisch-Bad Windsheim	MFr.	3 075
471120	Burgebrach, M / Bamberg	OFr.	6 309
190118	Burggen / Weilheim-Schongau	OB	1 613
575116	Burghaslach, M / Neustadt a.d.Aisch-Bad Windsheim	MFr.	2 495
171112	Burghausen, St / Altötting	OB	18 277
185125	Burgheim, M / Neuburg-Schrobenhausen	OB	4 662
171113	Burgkirchen a.d.Alz / Altötting	OB	10 651
478116	Burgkunstadt, St / Lichtenfels	OFr.	6 979
673186	Burglauer / Rhön-Grabfeld	UFr.	1 714
376119	Burglengenfeld, St / Schwandorf	OPf.	11 844
571127	Burgoberbach / Ansbach	MFr.	3 272
674121	Burgpreppach, M / Haßberge	UFr.	1 507
577120	Burgsalach / Weißenburg-Gunzenhausen	MFr.	1 190
677122	Burgsinn, M / Main-Spessart	UFr.	2 690
676116	Bürgstadt, M / Miltenberg	UFr.	4 324
574117	Burgthann / Nürnberger Land	MFr.	11 471
471122	Burgwindheim, M / Bamberg	OFr.	1 438
571128	Burk / Ansbach	MFr.	1 189
672117	Burkardroth, M / Bad Kissingen	UFr.	7 876
774122	Burtenbach, M / Günzburg	Schw.	3 325
471123	Buttenheim, M / Bamberg	OFr.	3 206
773122	Buttenwiesen / Dillingen a.d.Donau	Schw.	5 632
679122	Bütthard, M / Würzburg	UFr.	1 292
778123	Buxheim / Unterallgäu	Schw.	3 005
176118	Buxheim / Eichstätt	OB	3 468
<b>C</b>			
573114	Cadolzburg, M / Fürth	MFr.	10 003
675116	Castell / Kitzingen	UFr.	803
372116	Cham, St / Cham	OPf.	17 366
372117	Chamerau / Cham	OPf.	2 637
189114	Chieming / Traunstein	OB	4 425
187123	Chiemsee / Rosenheim	OB	331
463000	Coburg / Kreisfreie Stadt	OFr.	42 807
676117	Collenberg / Miltenberg	UFr.	2 595
571130	Colmberg, M / Ansbach	MFr.	2 149
472127	Creußen, St / Bayreuth	OFr.	4 842
<b>D</b>			
174115	Dachau, GKSt / Dachau	OB	39 094
575117	Dachsbach, M / Neustadt a.d.Aisch-Bad Windsheim	MFr.	1 682
779129	Daiting / Donau-Ries	Schw.	779

3. Einwohnerzahlen der Gemeinden Bayerns am 30. Juni 2002 in alphabetischer Gliederung

Gemeinde- schlüssel	Gemeinde / Kreis	Regierungs- bezirk	Ein- wohner
671160	Damm bach / Aschaffenburg	UFr.	1 952
771122	Dasing / Aichach-Friedberg	Schw.	5 175
271119	Deggendorf, GKSt / Deggendorf	NB	31 475
373119	Deining / Neumarkt i.d.OPf.	OPf.	4 032
779130	Deiningen / Donau-Ries	Schw.	1 934
774124	Deisenhausen / Günzburg	Schw.	1 514
176120	Denkendorf / Eichstätt	OB	4 572
181113	Denklingen / Landsberg am Lech	OB	2 417
571132	Dentlein a.Forst, M / Ansbach	MFr.	2 503
675117	Dettelbach, St / Kitzingen	UFr.	6 817
375127	Deuerling / Regensburg	OPf.	2 062
571134	Diebach / Ansbach	MFr.	1 162
772130	Diedorf, M / Augsburg	Schw.	10 132
575118	Diespeck / Neustadt a.d.Aisch-Bad Windsheim	MFr.	3 534
181114	Dießen a.Ammersee, M / Landsberg am Lech	OB	9 815
571135	Diethofen, M / Ansbach	MFr.	5 631
277114	Dietersburg / Rottal-Inn	NB	3 159
575119	Dietersheim / Neustadt a.d.Aisch-Bad Windsheim	MFr.	2 135
376122	Dieterskirchen / Schwandorf	OPf.	1 073
373121	Dietfurt a.d.Altmühl, St / Neumarkt i.d.OPf.	OPf.	6 108
780119	Dietmannsried, M / Oberallgäu	Schw.	7 597
173118	Dietramszell / Bad Tölz-Wolfratshausen	OB	5 126
773125	Dillingen a.d.Donau, GKSt / Dillingen a.d.Donau	Schw.	18 579
279112	Dingolfing, St / Dingolfing-Landau	NB	18 652
678122	Dingolshausen / Schweinfurt	UFr.	1 232
571136	Dinkelsbühl, GKSt / Ansbach	MFr.	11 635
772131	Dinkelscherben, M / Augsburg	Schw.	6 772
778127	Dirlewang, M / Unterallgäu	Schw.	2 154
678123	Dittelbrunn / Schweinfurt	UFr.	7 587
577122	Dittenheim / Weißenburg-Gunzenhausen	MFr.	1 796
475120	Döhlau / Hof	OFr.	4 104
176121	Dollnstein, M / Eichstätt	OB	2 943
571137	Dombühl, M / Ansbach	MFr.	1 685
375130	Donaustauf, M / Regensburg	OPf.	3 741
779131	Donauwörth, GKSt / Donau-Ries	Schw.	18 116
678124	Donnersdorf / Schweinfurt	UFr.	1 902
177115	Dorfen, St / Erding	OB	13 015
473120	Dörfles-Esbach / Coburg	OFr.	3 944
676118	Dorfprozelten / Miltenberg	UFr.	1 962
474119	Dormitz / Forchheim	OFr.	1 937
276120	Drachselsried / Regen	NB	2 397
375131	Duggendorf / Regensburg	OPf.	1 585
780120	Durach / Oberallgäu	Schw.	6 408
774127	Dürrlauringen / Günzburg	Schw.	1 800
571139	Dürrwangen, M / Ansbach	MFr.	2 664
<b>E</b>			
674129	Ebelsbach / Haßberge	UFr.	4 063
478120	Ebensfeld, M / Lichtenfels	OFr.	5 725
190120	Eberfing / Weilheim-Schongau	OB	1 279
371118	Ebermannsdorf / Amberg-Sulzbach	OPf.	2 484
474121	Ebermannstadt, St / Forchheim	OFr.	6 775

3. Einwohnerzahlen der Gemeinden Bayerns am 30. Juni 2002 in alphabetischer Gliederung

Gemeinde- schlüssel	Gemeinde / Kreis	Regierungs- bezirk	Ein- wohner
674130	Ebern, St / Haßberge	UFr.	7 544
175115	Ebersberg, St / Ebersberg	OB	10 888
473121	Ebersdorf b.Coburg / Coburg	OFr.	6 390
774129	Ebershausen / Günzburg	Schw.	609
377115	Ebnath / Tirschenreuth	OPf.	1 469
471128	Ebrach, M / Bamberg	OFr.	1 907
274124	Eching / Landshut	NB	3 317
178120	Eching / Freising	OB	12 854
181115	Eching a.Ammersee / Landsberg am Lech	OB	1 545
572121	Eckental, M / Erlangen-Höchstadt	MFr.	14 299
472131	Eckersdorf / Bayreuth	OFr.	5 107
371119	Edelsfeld / Amberg-Sulzbach	OPf.	2 007
779136	Ederheim / Donau-Ries	Schw.	1 145
187124	Edling / Rosenheim	OB	4 020
474122	Effeltrich / Forchheim	OFr.	2 677
179117	Egenhofen / Fürstenfeldbruck	OB	3 104
778130	Egg a.d.Günz / Unterallgäu	Schw.	1 137
277116	Eggenfelden, St / Rottal-Inn	NB	12 836
777124	Eggenthal / Ostallgäu	Schw.	1 292
277117	Eggldham / Rottal-Inn	NB	2 398
183115	Eggkofen / Mühldorf a.Inn	OB	1 259
474123	Eggolsheim, M / Forchheim	OFr.	6 212
187125	Eggstätt / Rosenheim	OB	2 822
275120	Eging a.See, M / Passau	NB	3 857
190121	Eglfing / Weilheim-Schongau	OB	912
173120	Egling / Bad Tölz-Wolfratshausen	OB	5 030
181116	Egling a.d.Paar / Landsberg am Lech	OB	2 108
474124	Egloffstein, M / Forchheim	OFr.	2 091
175116	Egmating / Ebersberg	OB	1 789
176122	Egweil / Eichstätt	OB	1 090
185127	Ehekirchen / Neuburg-Schrobenhausen	OB	3 745
571141	Ehingen / Ansbach	MFr.	2 081
772134	Ehingen / Augsburg	Schw.	976
779138	Ehingen a.Ries / Donau-Ries	Schw.	829
679124	Eibelstadt, St / Würzburg	UFr.	2 887
179118	Eichenau / Fürstenfeldbruck	OB	11 328
676119	Eichenbühl / Miltenberg	UFr.	2 743
279113	Eichendorf, M / Dingolfing-Landau	NB	6 697
176123	Eichstätt, GKSt / Eichstätt	OB	13 071
187126	Eiselfing / Rosenheim	OB	2 985
777125	Eisenberg / Ostallgäu	Schw.	1 235
679167	Eisenheim, M / Würzburg	UFr.	1 299
679126	Eisingen / Würzburg	UFr.	3 576
176124	Eitensheim / Eichstätt	OB	2 441
177116	Eitting / Erding	OB	2 146
775139	Elchingen / Neu-Ulm	Schw.	9 288
672121	Elfershausen, M / Bad Kissingen	UFr.	3 038
772136	Ellgau / Augsburg	Schw.	976
577125	Ellingen, St / Weißenburg-Gunzenhausen	MFr.	3 675
774133	Ellzee / Günzburg	Schw.	1 172
273163	Elsendorf / Kelheim	NB	1 966
676121	Elsenfeld, M / Miltenberg	UFr.	8 818

3. Einwohnerzahlen der Gemeinden Bayerns am 30. Juni 2002 in alphabetischer Gliederung

Gemeinde- schlüssel	Gemeinde / Kreis	Regierungs- bezirk	Ein- wohner
674133	Eltmann, St / Haßberge	UFr.	5 523
772137	Emersacker / Augsburg	Schw.	1 382
175136	Emmering / Ebersberg	OB	1 325
179119	Emmering / Fürstenfeldbruck	OB	6 049
171114	Emmerting / Altötting	OB	3 946
575121	Emskirchen, M / Neustadt a.d.Aisch-Bad Windsheim	MFr.	6 080
472133	Emtmannsberg / Bayreuth	OFr.	1 112
189115	Engelsberg / Traunstein	OB	2 722
574120	Engelthal / Nürnberger Land	MFr.	1 128
371120	Ensdorf / Amberg-Sulzbach	OPf.	2 256
272116	Eppenschlag / Freyung-Grafenau	NB	940
778134	Eppishausen / Unterallgäu	Schw.	1 899
377116	Erbendorf, St / Tirschenreuth	OPf.	5 396
177117	Erding, St / Erding	OB	31 964
174118	Erdweg / Dachau	OB	5 503
181118	Eresing / Landsberg am Lech	OB	1 659
575122	Ergersheim / Neustadt a.d.Aisch-Bad Windsheim	MFr.	1 186
274126	Ergolding, M / Landshut	NB	11 321
274127	Ergoldsbach, M / Landshut	NB	7 382
183116	Erharting / Mühldorf a.Inn	OB	938
277118	Ering / Rottal-Inn	NB	1 934
778136	Erkheim, M / Unterallgäu	Schw.	2 933
679128	Erlabrunn / Würzburg	UFr.	1 585
562000	Erlangen / Kreisfreie Stadt	MFr.	101 906
171115	Erlbach / Altötting	OB	1 279
676122	Erlenbach a.Main, St / Miltenberg	UFr.	10 033
677125	Erlenbach b.Marktheidenfeld / Main-Spessart	UFr.	2 392
674223	Ermershausen / Haßberge	UFr.	603
186116	Ernsgaden / Pfaffenhofen a.d.Ilm	OB	1 328
676123	Eschau, M / Miltenberg	UFr.	4 055
374117	Eschenbach i.d.OPf., St / Neustadt a.d.Waldnaab	OPf.	3 987
180114	Eschenlohe / Garmisch-Partenkirchen	OB	1 640
372124	Eschlkam, M / Cham	OPf.	3 609
374118	Eslarn, M / Neustadt a.d.Waldnaab	OPf.	3 061
677126	Esselbach / Main-Spessart	UFr.	2 042
274128	Essenbach, M / Landshut	NB	10 655
273121	Essing, M / Kelheim	NB	1 033
679130	Estenfeld / Würzburg	UFr.	4 745
180115	Ettal / Garmisch-Partenkirchen	OB	841
577127	Ettenstatt / Weißenburg-Gunzenhausen	MFr.	862
778137	Ettringen / Unterallgäu	Schw.	3 388
371140	Etzelwang / Amberg-Sulzbach	OPf.	1 523
374119	Etzenricht / Neustadt a.d.Waldnaab	OPf.	1 730
678128	Euerbach / Schweinfurt	UFr.	3 104
672122	Euerdorf, M / Bad Kissingen	UFr.	1 705
173123	Eurasburg / Bad Tölz-Wolfratshausen	OB	4 220
771129	Eurasburg / Aichach-Friedberg	Schw.	1 581
677127	Eußenheim / Main-Spessart	UFr.	3 395
<b>F</b>			
178123	Fahrenzhausen / Freising	OB	4 124
277119	Falkenberg / Rottal-Inn	NB	3 902

3. Einwohnerzahlen der Gemeinden Bayerns am 30. Juni 2002 in alphabetischer Gliederung

Gemeinde- schlüssel	Gemeinde / Kreis	Regierungs- bezirk	Ein- wohner
377117	Falkenberg, M / Tirschenreuth	OPf.	991
278120	Falkenfels / Straubing-Bogen	NB	964
372125	Falkenstein, M / Cham	OPf.	3 335
180116	Farchant / Garmisch-Partenkirchen	OB	3 693
676124	Faulbach / Miltenberg	UFr.	2 812
171116	Feichten a.d.Alz / Altötting	OB	1 142
475123	Feilitzsch / Hof	OFr.	2 909
188118	Feldafing / Starnberg	OB	4 388
278121	Feldkirchen / Straubing-Bogen	NB	1 897
184118	Feldkirchen / München	OB	5 351
187130	Feldkirchen-Westerham / Rosenheim	OB	10 054
677128	Fellen / Main-Spessart	UFr.	962
778139	Fellheim / Unterallgäu	Schw.	1 211
376125	Fensterbach / Schwandorf	OPf.	2 415
574123	Feucht, M / Nürnberger Land	MFr.	13 688
571145	Feuchtwangen, St / Ansbach	MFr.	12 144
472138	Fichtelberg / Bayreuth	OFr.	2 153
181120	Finning / Landsberg am Lech	OB	1 621
773150	Finningen / Dillingen a.d.Donau	Schw.	1 624
177118	Finsing / Erding	OB	3 914
772141	Fischach, M / Augsburg	Schw.	4 668
182114	Fischbachau / Miesbach	OB	5 549
780121	Fischen i.Allgäu / Oberallgäu	Schw.	2 888
571146	Flachslanden, M / Ansbach	MFr.	2 495
673123	Fladungen, St / Rhön-Grabfeld	UFr.	2 343
187131	Flintsbach a.Inn / Rosenheim	OB	2 797
374121	Floß, M / Neustadt a.d.Waldnaab	OPf.	3 694
374122	Flossenbürg / Neustadt a.d.Waldnaab	OPf.	1 815
474126	Forchheim, GKSt / Forchheim	OFr.	30 670
779146	Forheim / Donau-Ries	Schw.	590
177119	Forstern / Erding	OB	2 794
175118	Forstinning / Ebersberg	OB	3 370
677129	Frammersbach, M / Main-Spessart	UFr.	4 883
678130	Frankenwinheim / Schweinfurt	UFr.	951
187132	Frasdorf / Rosenheim	OB	2 941
276121	Frauenau / Regen	NB	3 024
175119	Frauenneuharting / Ebersberg	OB	1 373
177120	Fraunberg / Erding	OB	3 199
371121	Freihung, M / Amberg-Sulzbach	OPf.	2 622
172118	Freilassing, St / Berchtesgadener Land	OB	15 635
178124	Freising, GKSt / Freising	OB	41 774
779147	Fremdingen / Donau-Ries	Schw.	2 238
471131	Frensdorf / Bamberg	OFr.	4 748
371122	Freudenberg / Amberg-Sulzbach	OPf.	4 192
373126	Freystadt, St / Neumarkt i.d.OPf.	OPf.	8 395
272118	Freyung, St / Freyung-Grafenau	NB	7 285
679131	Frickenhausen a.Main, M / Würzburg	UFr.	1 292
189118	Fridolfing / Traunstein	OB	4 102
771130	Friedberg, St / Aichach-Friedberg	Schw.	29 217
377118	Friedenfels / Tirschenreuth	OPf.	1 394
777128	Friesenried / Ostallgäu	Schw.	1 533
279115	Frontenhausen, M / Dingolfing-Landau	NB	4 335

3. Einwohnerzahlen der Gemeinden Bayerns am 30. Juni 2002 in alphabetischer Gliederung

Gemeinde- schlüssel	Gemeinde / Kreis	Regierungs- bezirk	Ein- wohner
377119	Fuchsmühl, M / Tirschenreuth	OPf.	1 857
672124	Fuchsstadt / Bad Kissingen	UFr.	1 849
181121	Fuchstal / Landsberg am Lech	OB	3 322
779148	Fünfstetten / Donau-Ries	Schw.	1 403
272119	Fürsteneck / Freyung-Grafenau	NB	994
179121	Fürstenfeldbruck, St / Fürstenfeldbruck	OB	33 207
275121	Fürstenstein / Passau	NB	3 471
275122	Fürstenzell, M / Passau	NB	7 618
274132	Furth / Landshut	NB	3 008
563000	Fürth / Kreisfreie Stadt	MFr.	111 293
372126	Furth im Wald, St / Cham	OPf.	9 492
777129	Füssen, St / Ostallgäu	Schw.	13 892
<b>G</b>			
772145	Gablingen / Augsburg	Schw.	4 705
185131	Gachenbach / Neuburg-Schrobenhausen	OB	2 259
674139	Gädheim / Haßberge	UFr.	1 310
176126	Gaimersheim, M / Eichstätt	OB	10 456
173124	Gaißach / Bad Tölz-Wolfratshausen	OB	2 995
575124	Gallmersgarten / Neustadt a.d.Aisch-Bad Windsheim	MFr.	804
178125	Gammelsdorf / Freising	OB	1 459
277121	Gangkofen, M / Rottal-Inn	NB	6 622
171117	Garching a.d.Alz / Altötting	OB	8 857
184119	Garching b.München, St / München	OB	15 498
180117	Garmisch-Partenkirchen, M / Garmisch-Partenkirchen	OB	26 554
183118	Gars a.Inn, M / Mühldorf a.Inn	OB	3 832
475127	Gattendorf / Hof	OFr.	1 192
679134	Gaukönigshofen / Würzburg	UFr.	2 284
188120	Gauting / Starnberg	OB	19 185
371123	Gebenbach / Amberg-Sulzbach	OPf.	947
571152	Gebstättel / Ansbach	MFr.	1 827
472139	Gefrees, St / Bayreuth	OFr.	4 837
276122	Geiersthal / Regen	NB	2 367
671119	Geiselbach / Aschaffenburg	UFr.	2 144
278123	Geiselhöring, St / Straubing-Bogen	NB	6 722
675127	Geiselwind, M / Kitzingen	UFr.	2 372
186122	Geisenfeld, St / Pfaffenhofen a.d.Ilm	OB	9 549
274134	Geisenhausen, M / Landshut	NB	6 278
679135	Gelchsheim, M / Würzburg	UFr.	872
678132	Geldersheim / Schweinfurt	UFr.	2 634
181122	Geltendorf / Landsberg am Lech	OB	5 413
677131	Gemünden a.Main, St / Main-Spessart	UFr.	11 551
779149	Genderkingen / Donau-Ries	Schw.	1 191
374123	Georgenberg / Neustadt a.d.Waldnaab	OPf.	1 471
576121	Georgensgmünd / Roth	MFr.	6 466
471133	Gerach / Bamberg	OFr.	1 003
277122	Geratskirchen / Rottal-Inn	NB	811
679136	Gerbrunn / Würzburg	UFr.	6 187
173126	Geretsried, St / Bad Tölz-Wolfratshausen	OB	23 262
575125	Gerhardshofen / Neustadt a.d.Aisch-Bad Windsheim	MFr.	2 457
777130	Germaringen / Ostallgäu	Schw.	3 741
179123	Germering, St / Fürstenfeldbruck	OB	36 752



3. Einwohnerzahlen der Gemeinden Bayerns am 30. Juni 2002 in alphabetischer Gliederung

Gemeinde- schlüssel	Gemeinde / Kreis	Regierungs- bezirk	Ein- wohner
672126	Geroda, M / Bad Kissingen	UFr.	1 000
475128	Geroldsgrün / Hof	OFr.	3 237
679137	Geroldshausen / Würzburg	UFr.	1 210
571154	Gerolfingen / Ansbach	MFr.	1 026
186125	Gerolsbach / Pfaffenhofen a.d.Ilm	OB	3 234
678134	Gerolzhofen, St / Schweinfurt	UFr.	6 892
772147	Gersthofen, St / Augsburg	Schw.	20 012
274135	Gerzen / Landshut	NB	1 854
472140	Gesees / Bayreuth	OFr.	1 091
571155	Geslau / Ansbach	MFr.	1 394
772148	Gessertshausen / Augsburg	Schw.	4 325
776112	Gestratz / Lindau (Bodensee)	Schw.	1 189
679138	Giebelstadt, M / Würzburg	UFr.	4 394
188121	Gilching / Starnberg	OB	16 793
472141	Glashütten / Bayreuth	OFr.	1 474
671120	Glattbach / Aschaffenburg	UFr.	3 521
376131	Gleiritsch / Schwandorf	OPf.	692
372128	Gleißenberg / Cham	OPf.	1 020
175121	Glonn, M / Ebersberg	OB	4 253
773133	Glött / Dillingen a.d.Donau	Schw.	1 114
182116	Gmund a.Tegernsee / Miesbach	OB	5 654
577133	Gnotzheim, M / Weißenburg-Gunzenhausen	MFr.	878
678135	Gochsheim / Schweinfurt	UFr.	6 615
671121	Goldbach, M / Aschaffenburg	UFr.	10 035
472143	Goldkronach, St / Bayreuth	OFr.	3 709
575127	Gollhofen / Neustadt a.d.Aisch-Bad Windsheim	MFr.	843
777131	Görisried / Ostallgäu	Schw.	1 205
677132	Gössenheim / Main-Spessart	UFr.	1 288
474129	Gößweinstein, M / Forchheim	OFr.	4 216
276123	Gotteszell / Regen	NB	1 277
279116	Gottfrieding / Dingolfing-Landau	NB	2 067
772149	Graben / Augsburg	Schw.	3 149
189119	Grabenstätt / Traunstein	OB	4 072
184120	Gräfelfing / München	OB	13 194
272120	Grafenau, St / Freyung-Grafenau	NB	9 172
474132	Gräfenberg, St / Forchheim	OFr.	4 113
677133	Gräfendorf / Main-Spessart	UFr.	1 492
477117	Grafengehaig, M / Kulmbach	OFr.	1 065
678136	Grafenrheinfeld / Schweinfurt	UFr.	3 321
372130	Grafenwiesen / Cham	OPf.	1 642
374124	Grafenwöhr, St / Neustadt a.d.Waldnaab	OPf.	7 179
175122	Grafring b.München, St / Ebersberg	OB	12 168
271122	Grafling / Deggendorf	NB	2 790
179125	Grafrath / Fürstenfeldbruck	OB	3 536
180118	Grainau / Garmisch-Partenkirchen	OB	3 761
272121	Grainet / Freyung-Grafenau	NB	2 423
184121	Grasbrunn / München	OB	5 349
189120	Grassau, M / Traunstein	OB	6 322
271123	Grattersdorf / Deggendorf	NB	1 399
576122	Greding, St / Roth	MFr.	7 281
181123	Greifenberg / Landsberg am Lech	OB	1 910
173127	Greiling / Bad Tölz-Wolfratshausen	OB	1 333

3. Einwohnerzahlen der Gemeinden Bayerns am 30. Juni 2002 in alphabetischer Gliederung

Gemeinde- schlüssel	Gemeinde / Kreis	Regierungs- bezirk	Ein- wohner
572126	Gremsdorf / Erlangen-Höchstadt	MFr.	1 517
678138	Grettstadt / Schweinfurt	UFr.	4 200
679141	Greußenheim / Würzburg	UFr.	1 640
187134	Griesstätt / Rosenheim	OB	2 515
179126	Gröbenzell / Fürstenfeldbruck	OB	19 022
772151	Großaitingen / Augsburg	Schw.	4 688
673126	Großbardorf / Rhön-Grabfeld	UFr.	1 009
673127	Großeibstadt / Rhön-Grabfeld	UFr.	1 225
572127	Großenseebach / Erlangen-Höchstadt	MFr.	2 379
573115	Großhabersdorf / Fürth	MFr.	4 165
473132	Großheirath / Coburg	OFr.	2 541
676125	Großheubach, M / Miltenberg	UFr.	5 134
187137	Großkarolinenfeld / Rosenheim	OB	6 675
675131	Großlangheim, M / Kitzingen	UFr.	1 566
176129	Großmehring / Eichstätt	OB	6 169
671122	Großostheim, M / Aschaffenburg	UFr.	16 230
676126	Großwallstadt / Miltenberg	UFr.	3 987
180119	Großweil / Garmisch-Partenkirchen	OB	1 409
473134	Grub a.Forst / Coburg	OFr.	3 142
776113	Grünenbach / Lindau (Bodensee)	Schw.	1 308
184122	Grünwald / München	OB	10 899
187138	Gstadt a.Chiemsee / Rosenheim	OB	1 327
773136	Gundelfingen a.d.Donau, St / Dillingen a.d.Donau	Schw.	7 850
471137	Gundelsheim / Bamberg	OFr.	3 274
774136	Gundremmingen / Günzburg	Schw.	1 493
679142	Güntersleben / Würzburg	UFr.	4 595
777138	Günzach / Ostallgäu	Schw.	1 482
774135	Günzburg, GKSt / Günzburg	Schw.	19 744
577136	Gunzenhausen, St / Weißenburg-Gunzenhausen	MFr.	16 545
376133	Guteneck / Schwandorf	OPf.	878
575128	Gutenstetten / Neustadt a.d.Aisch-Bad Windsheim	MFr.	1 399
477118	Guttenberg / Kulmbach	OFr.	576
<b>H</b>			
472146	Haag / Bayreuth	OFr.	937
178129	Haag a.d.Amper / Freising	OB	2 859
183119	Haag i.OB, M / Mühldorf a.Inn	OB	5 973
184123	Haar / München	OB	17 174
275125	Haarbach / Passau	NB	2 555
190126	Habach / Weilheim-Schongau	OB	986
677135	Hafenlohr / Main-Spessart	UFr.	1 878
375143	Hagelstadt / Regensburg	OPf.	1 835
575129	Hagenbüchach / Neustadt a.d.Aisch-Bad Windsheim	MFr.	1 217
371126	Hahnbach, M / Amberg-Sulzbach	OPf.	5 274
278129	Haibach / Straubing-Bogen	NB	2 215
671124	Haibach / Aschaffenburg	UFr.	8 391
272122	Haidmühle / Freyung-Grafenau	NB	1 539
174121	Haimhausen / Dachau	OB	4 680
171118	Haiming / Altötting	OB	2 399
779154	Hainsfarth / Donau-Ries	Schw.	1 482
777173	Halblech / Ostallgäu	Schw.	3 569
774140	Haldenwang / Günzburg	Schw.	1 826

3. Einwohnerzahlen der Gemeinden Bayerns am 30. Juni 2002 in alphabetischer Gliederung

Gemeinde- schlüssel	Gemeinde / Kreis	Regierungs- bezirk	Ein- wohner
780122	Haldenwang / Oberallgäu	Schw.	3 609
187139	Halfing / Rosenheim	OB	2 708
178130	Hallbergmoos / Freising	OB	7 644
474133	Hallerndorf / Forchheim	OFr.	3 864
471140	Hallstadt, St / Bamberg	OFr.	8 570
171119	Halsbach / Altötting	OB	872
672127	Hammelburg, St / Bad Kissingen	UFr.	11 930
574128	Happurg / Nürnberger Land	MFr.	3 837
779155	Harburg (Schwaben), St / Donau-Ries	Schw.	5 728
477119	Harsdorf / Kulmbach	OFr.	1 081
574129	Hartenstein / Nürnberger Land	MFr.	1 485
278134	Haselbach / Straubing-Bogen	NB	1 581
677137	Hasloch / Main-Spessart	UFr.	1 415
674147	Haßfurt, St / Haßberge	UFr.	13 467
179128	Hattenhofen / Fürstenfeldbruck	OB	1 423
577138	Haundorf / Weißenburg-Gunzenhausen	MFr.	2 571
773137	Haunsheim / Dillingen a.d.Donau	Schw.	1 625
676128	Hausen / Miltenberg	UFr.	1 989
273125	Hausen / Kelheim	NB	1 980
474134	Hausen / Forchheim	OFr.	3 650
673129	Hausen / Rhön-Grabfeld	UFr.	768
679143	Hausen b.Würzburg / Würzburg	UFr.	2 274
182119	Hausham / Miesbach	OB	8 311
275126	Hauzenberg, St / Passau	NB	12 471
778149	Hawangen / Unterallgäu	Schw.	1 245
277124	Hebertsfelden / Rottal-Inn	NB	3 804
174122	Hebertshausen / Dachau	OB	4 807
576126	Heideck, St / Roth	MFr.	4 918
577140	Heidenheim, M / Weißenburg-Gunzenhausen	MFr.	2 664
671126	Heigenbrücken / Aschaffenburg	UFr.	2 458
471142	Heiligenstadt i.OFr., M / Bamberg	OFr.	3 696
571165	Heilsbronn, St / Ansbach	MFr.	9 396
671127	Heimbuchenthal / Aschaffenburg	UFr.	2 234
776114	Heimenkirch, M / Lindau (Bodensee)	Schw.	3 648
778150	Heimertingen / Unterallgäu	Schw.	1 676
472150	Heinersreuth / Bayreuth	OFr.	3 772
671128	Heinrichsthal / Aschaffenburg	UFr.	938
183120	Heldenstein / Mühldorf a.Inn	OB	2 368
475136	Helmbrechts, St / Hof	OFr.	9 747
679144	Helmstadt, M / Würzburg	UFr.	2 654
375148	Hemau, St / Regensburg	OPf.	8 562
572130	Hemhofen / Erlangen-Höchstadt	MFr.	5 268
575130	Hemmersheim / Neustadt a.d.Aisch-Bad Windsheim	MFr.	699
673130	Hendungen / Rhön-Grabfeld	UFr.	1 048
574131	Henfenfeld / Nürnberger Land	MFr.	1 857
271125	Hengersberg, M / Deggendorf	NB	7 437
176131	Hepberg / Eichstätt	OB	2 468
673131	Herbstadt / Rhön-Grabfeld	UFr.	679
772156	Heretsried / Augsburg	Schw.	1 030
776131	Hergatz / Lindau (Bodensee)	Schw.	2 285
776115	Hergensweiler / Lindau (Bodensee)	Schw.	1 712
474135	Heroldsbach / Forchheim	OFr.	4 977

3. Einwohnerzahlen der Gemeinden Bayerns am 30. Juni 2002 in alphabetischer Gliederung

Gemeinde- schlüssel	Gemeinde / Kreis	Regierungs- bezirk	Ein- wohner
572131	Heroldsberg, M / Erlangen-Höchstadt	MFr.	7 310
571166	Herrieden, St / Ansbach	MFr.	7 549
273127	Herrngiersdorf / Kelheim	NB	1 119
188124	Herrsching a.Ammersee / Starnberg	OB	9 981
574132	Hersbruck, St / Nürnberger Land	MFr.	12 442
572132	Herzogenaurach, St / Erlangen-Höchstadt	MFr.	23 173
572133	Heßdorf / Erlangen-Höchstadt	MFr.	3 463
186126	Hettenshausen / Pfaffenhofen a.d.Ilm	OB	1 919
679146	Hettstadt / Würzburg	UFr.	3 753
474137	Hetzles / Forchheim	OFr.	1 259
673133	Heustreu / Rhön-Grabfeld	UFr.	1 315
174147	Hilgertshausen-Tandern / Dachau	OB	3 102
576127	Hilpoltstein, St / Roth	MFr.	12 778
772157	Hilttenfingen / Augsburg	Schw.	1 522
474138	Hiltoltstein, M / Forchheim	OFr.	1 583
477121	Himmelkron / Kulmbach	OFr.	3 484
677142	Himmelstadt / Main-Spessart	UFr.	1 749
272126	Hinterschmiding / Freyung-Grafenau	NB	2 560
471145	Hirschaid, M / Bamberg	OFr.	11 275
371127	Hirschau, St / Amberg-Sulzbach	OPf.	6 427
371128	Hirschbach / Amberg-Sulzbach	OPf.	1 366
176132	Hitzhofen / Eichstätt	OB	2 603
679147	Höchberg, M / Würzburg	UFr.	9 452
673134	Höchheim / Rhön-Grabfeld	UFr.	1 287
572135	Höchstadt a.d.Aisch, St / Erlangen-Höchstadt	MFr.	13 330
773139	Höchstädt a.d.Donau, St / Dillingen a.d.Donau	Schw.	6 709
478127	Hochstadt a.Main / Lichtenfels	OFr.	1 721
479126	Höchstädt i.Fichtelgebirge / Wunsiedel i.Fichtelgebirge	OFr.	1 220
464000	Hof / Kreisfreie Stadt	OFr.	50 442
674149	Hofheim i.UFr., St / Haßberge	UFr.	5 220
275127	Hofkirchen, M / Passau	NB	3 609
181124	Hofstetten / Landsberg am Lech	OB	1 757
779162	Hohenaltheim / Donau-Ries	Schw.	618
272127	Hohenau / Freyung-Grafenau	NB	3 477
479127	Hohenberg a.d.Eger, St / Wunsiedel i.Fichtelgebirge	OFr.	1 593
184129	Hohenbrunn / München	OB	7 790
371129	Hohenburg, M / Amberg-Sulzbach	OPf.	1 702
373134	Hohenfels, M / Neumarkt i.d.OPf.	OPf.	2 123
190129	Hohenfurch / Weilheim-Schongau	OB	1 422
178133	Hohenkammer / Freising	OB	2 242
184127	Höhenkirchen-Siegersbrunn / München	OB	9 093
175123	Hohenlinden / Ebersberg	OB	2 687
190130	Hohenpeißenberg / Weilheim-Schongau	OB	4 020
177121	Hohenpolding / Erding	OB	1 302
673135	Hohenroth / Rhön-Grabfeld	UFr.	3 645
274141	Hohenthann / Landshut	NB	3 741
186128	Hohenwart, M / Pfaffenhofen a.d.Ilm	OB	4 219
372135	Hohenwarth / Cham	OPf.	2 163
771140	Hollenbach / Aichach-Friedberg	Schw.	2 364
472154	Hollfeld, St / Bayreuth	OFr.	5 285
673136	Hollstadt / Rhön-Grabfeld	UFr.	1 666
778151	Holzgünz / Unterallgäu	Schw.	1 088

3. Einwohnerzahlen der Gemeinden Bayerns am 30. Juni 2002 in alphabetischer Gliederung

Gemeinde- schlüssel	Gemeinde / Kreis	Regierungs- bezirk	Ein- wohner
773140	Holzheim / Dillingen a.d.Donau	Schw.	3 788
775126	Holzheim / Neu-Ulm	Schw.	1 721
779163	Holzheim / Donau-Ries	Schw.	1 177
375153	Holzheim a.Forst / Regensburg	OPf.	1 018
679149	Holzkirchen / Würzburg	UFr.	967
182120	Holzkirchen, M / Miesbach	OB	14 918
777135	Hopferau / Ostallgäu	Schw.	1 079
772159	Horgau / Augsburg	Schw.	2 454
178132	Hörgertshausen / Freising	OB	1 892
671130	Hösbach, M / Aschaffenburg	UFr.	13 349
187145	Höslwang / Rosenheim	OB	1 263
577141	Höttingen / Weißenburg-Gunzenhausen	MFr.	1 251
190131	Huglfing / Weilheim-Schongau	OB	2 412
779167	Huisheim / Donau-Ries	Schw.	1 661
472155	Hummeltal / Bayreuth	OFr.	2 522
278139	Hunderdorf / Straubing-Bogen	NB	3 440
271126	Hunding / Deggendorf	NB	1 221
181126	Hurlach / Landsberg am Lech	OB	1 462
275128	Hutthurm, M / Passau	NB	5 893
I			
774143	Ichenhausen, St / Günzburg	Schw.	8 432
173130	Icking / Bad Tölz-Wolfratshausen	OB	3 519
190132	Iffeldorf / Weilheim-Schongau	OB	2 512
474140	Igensdorf, M / Forchheim	OFr.	4 645
271127	Iggensbach / Deggendorf	NB	2 129
181127	Igling / Landsberg am Lech	OB	2 227
273133	Ihrlertstein / Kelheim	NB	4 288
775129	Illertissen, St / Neu-Ulm	Schw.	15 923
575133	Illesheim / Neustadt a.d.Aisch-Bad Windsheim	MFr.	890
371131	Illschwang / Amberg-Sulzbach	OPf.	1 993
186130	Ilmmünster / Pfaffenhofen a.d.Ilm	OB	2 121
377127	Immenreuth / Tirschenreuth	OPf.	1 903
780124	Immenstadt i.Allgäu, St / Oberallgäu	Schw.	14 202
771141	Inchenhofen, M / Aichach-Friedberg	Schw.	2 355
190133	Ingenried / Weilheim-Schongau	OB	839
161000	Ingolstadt / Kreisfreie Stadt	OB	117 909
272128	Innernzell / Freyung-Grafenau	NB	1 697
188126	Inning a.Ammersee / Starnberg	OB	4 053
177122	Inning a.Holz / Erding	OB	1 377
571169	Insingen / Ansbach	MFr.	1 173
189124	Inzell / Traunstein	OB	4 273
675139	Iphofen, St / Kitzingen	UFr.	4 452
575134	Ippesheim, M / Neustadt a.d.Aisch-Bad Windsheim	MFr.	1 140
575135	Ipsheim, M / Neustadt a.d.Aisch-Bad Windsheim	MFr.	2 169
374127	Irchenrieth / Neustadt a.d.Waldnaab	OPf.	1 047
278140	Irlbach / Straubing-Bogen	NB	1 159
182123	Irschenberg / Miesbach	OB	3 034
777139	Irsee, M / Ostallgäu	Schw.	1 339
177123	Isen, M / Erding	OB	5 150
184130	Ismaning / München	OB	14 441
475137	Issigau / Hof	OFr.	1 246

3. Einwohnerzahlen der Gemeinden Bayerns am 30. Juni 2002 in alphabetischer Gliederung

Gemeinde- schlüssel	Gemeinde / Kreis	Regierungs- bezirk	Ein- wohner
473138	Itzgrund / Coburg	OFr.	2 289
<b>J</b>			
173131	Jachenau / Bad Tölz-Wolfratshausen	OB	909
272129	Jandelsbrunn / Freyung-Grafenau	NB	3 467
777140	Jengen / Ostallgäu	Schw.	2 377
179130	Jesenwang / Fürstenfeldbruck	OB	1 469
183122	Jettenbach / Mühldorf a.Inn	OB	748
774144	Jettingen-Scheppach, M / Günzburg	Schw.	6 780
186132	Jetzendorf / Pfaffenhofen a.d.Ilm	OB	2 929
671133	Johannesberg / Aschaffenburg	UFr.	3 835
277126	Johanniskirchen / Rottal-Inn	NB	2 457
277127	Julbach / Rottal-Inn	NB	2 252
<b>K</b>			
671134	Kahl a.Main / Aschaffenburg	UFr.	7 179
779169	Kaisheim, M / Donau-Ries	Schw.	4 201
572137	Kalchreuth / Erlangen-Höchstadt	MFr.	3 036
375156	Kallmünz, M / Regensburg	OPf.	2 877
777141	Kaltental, M / Ostallgäu	Schw.	1 612
774145	Kammeltal / Günzburg	Schw.	3 363
576128	Kammerstein / Roth	MFr.	2 716
778180	Kammlach / Unterallgäu	Schw.	1 777
677146	Karbach, M / Main-Spessart	UFr.	1 370
174126	Karlsfeld / Dachau	OB	18 257
185139	Karlshuld / Neuburg-Schrobenhausen	OB	4 860
185140	Karlskron / Neuburg-Schrobenhausen	OB	4 595
677148	Karlstadt, St / Main-Spessart	UFr.	15 264
671114	Karlstein a.Main / Aschaffenburg	UFr.	8 176
677149	Karsbach / Main-Spessart	UFr.	1 827
477124	Kasendorf, M / Kulmbach	OFr.	2 575
171121	Kastl / Altötting	OB	2 665
377128	Kastl / Tirschenreuth	OPf.	1 372
371132	Kastl, M / Amberg-Sulzbach	OPf.	2 717
762000	Kaufbeuren / Kreisfreie Stadt	Schw.	42 510
181128	Kaufering / Landsberg am Lech	OB	9 673
273137	Kelheim, St / Kelheim	NB	15 801
775132	Kellmünz a.d.Iller, M / Neu-Ulm	Schw.	1 373
471150	Kemmern / Bamberg	OFr.	2 595
377129	Kemnath, St / Tirschenreuth	OPf.	5 409
763000	Kempten (Allgäu) / Kreisfreie Stadt	Schw.	61 583
778221	Kettershausen / Unterallgäu	Schw.	1 768
187148	Kiefersfelden / Rosenheim	OB	6 774
189126	Kienberg / Traunstein	OB	1 380
176137	Kinding, M / Eichstätt	OB	2 614
181129	Kinsau / Landsberg am Lech	OB	922
176138	Kipfenberg, M / Eichstätt	OB	5 800
189127	Kirchanschöring / Traunstein	OB	2 976
177124	Kirchberg / Erding	OB	908
276126	Kirchberg i.Wald / Regen	NB	4 316
183123	Kirchdorf / Mühldorf a.Inn	OB	1 297
273139	Kirchdorf / Kelheim	NB	905

3. Einwohnerzahlen der Gemeinden Bayerns am 30. Juni 2002 in alphabetischer Gliederung

Gemeinde- schlüssel	Gemeinde / Kreis	Regierungs- bezirk	Ein- wohner
178136	Kirchdorf a.d.Amper / Freising	OB	2 568
277128	Kirchdorf a.Inn / Rottal-Inn	NB	5 173
276127	Kirchdorf i.Wald / Regen	NB	2 206
474143	Kirchehrenbach / Forchheim	OFr.	2 359
374128	Kirchendemereuth / Neustadt a.d.Waldnaab	OPf.	934
479129	Kirchenlamitz, St / Wunsiedel i.Fichtelgebirge	OFr.	4 045
472156	Kirchenpingarten / Bayreuth	OFr.	1 365
574135	Kirchensittenbach / Nürnberger Land	MFr.	2 192
374129	Kirchenthumbach, M / Neustadt a.d.Waldnaab	OPf.	3 378
275130	Kirchham / Passau	NB	2 383
778157	Kirchhaslach / Unterallgäu	Schw.	1 280
679153	Kirchheim / Würzburg	UFr.	2 198
184131	Kirchheim b.München / München	OB	12 070
778158	Kirchheim i.Schw., M / Unterallgäu	Schw.	2 558
674160	Kirchlauter / Haßberge	UFr.	1 478
278141	Kirchroth / Straubing-Bogen	NB	3 675
175124	Kirchseeon, M / Ebersberg	OB	9 146
171122	Kirchweidach / Altötting	OB	2 347
676131	Kirchzell, M / Miltenberg	UFr.	2 412
771142	Kissing / Aichach-Friedberg	Schw.	10 694
679154	Kist / Würzburg	UFr.	2 527
675141	Kitzingen, GKSt / Kitzingen	UFr.	21 359
772160	Kleinaitingen / Augsburg	Schw.	1 543
676132	Kleinheubach, M / Miltenberg	UFr.	3 494
671135	Kleinkahl / Aschaffenburg	UFr.	1 894
675142	Kleinlangheim, M / Kitzingen	UFr.	1 658
671136	Kleinostheim / Aschaffenburg	UFr.	8 110
679155	Kleinrinderfeld / Würzburg	UFr.	2 063
474144	Kleinsendelbach / Forchheim	OFr.	1 542
676133	Kleinwallstadt, M / Miltenberg	UFr.	5 849
676134	Klingenberg a.Main, St / Miltenberg	UFr.	6 337
772162	Klosterlechfeld / Augsburg	Schw.	2 399
674163	Knetzgau / Haßberge	UFr.	6 551
173133	Kochel a.See / Bad Tölz-Wolfratshausen	OB	4 110
475141	Köditz / Hof	OFr.	2 812
477127	Ködnitz / Kulmbach	OFr.	1 716
375161	Köfering / Regensburg	OPf.	2 008
374131	Kohlberg, M / Neustadt a.d.Waldnaab	OPf.	1 223
187150	Kolbermoor, St / Rosenheim	OB	17 675
678150	Kolitzheim / Schweinfurt	UFr.	5 733
276128	Kollnburg / Regen	NB	2 937
674164	Königsberg i.Bay., St / Haßberge	UFr.	3 798
772163	Königsbrunn, St / Augsburg	Schw.	27 117
173134	Königsdorf / Bad Tölz-Wolfratshausen	OB	2 935
471151	Königsfeld / Bamberg	OFr.	1 395
185163	Königsmoos / Neuburg-Schrobenhausen	OB	4 037
371135	Königstein, M / Amberg-Sulzbach	OPf.	1 742
377131	Konnernsreuth, M / Tirschenreuth	OPf.	1 972
475142	Konradsreuth / Hof	OFr.	3 612
278143	Konzell / Straubing-Bogen	NB	1 783
176139	Kösching, M / Eichstätt	OB	7 796
275131	Kößlarn, M / Passau	NB	1 946

3. Einwohnerzahlen der Gemeinden Bayerns am 30. Juni 2002 in alphabetischer Gliederung

Gemeinde- schlüssel	Gemeinde / Kreis	Regierungs- bezirk	Ein- wohner
179131	Kottgeisering / Fürstenfeldbruck	OB	1 577
774148	Kötz / Günzburg	Schw.	3 208
372137	Kötzing, St / Cham	OPf.	7 501
777144	Kraftisried / Ostallgäu	Schw.	758
183124	Kraiburg a.Inn, M / Mühldorf a.Inn	OB	4 097
188127	Krailling / Starnberg	OB	7 517
178137	Kranzberg / Freising	OB	3 818
182124	Kreuth / Miesbach	OB	3 806
677151	Kreuzwertheim, M / Main-Spessart	UFr.	3 889
671138	Krombach / Aschaffenburg	UFr.	2 142
476145	Kronach, St / Kronach	OFr.	18 351
778161	Kronburg / Unterallgäu	Schw.	1 715
274145	Kröning / Landshut	NB	1 900
774150	Krumbach (Schwaben), St / Günzburg	Schw.	12 558
377132	Krummennaab / Tirschenreuth	OPf.	1 747
180122	Krün / Garmisch-Partenkirchen	OB	1 981
771144	Kühbach, M / Aichach-Friedberg	Schw.	3 916
772166	Kühlenthal / Augsburg	Schw.	782
377133	Kulmain / Tirschenreuth	OPf.	2 404
477128	Kulmbach, GKSt / Kulmbach	OFr.	28 141
274146	Kumhausen / Landshut	NB	4 453
371136	Kümmersbruck / Amberg-Sulzbach	OPf.	10 303
474145	Kunreuth / Forchheim	OFr.	1 388
271128	Künzing / Deggendorf	NB	3 198
477129	Kupferberg, St / Kulmbach	OFr.	1 113
476146	Küps, M / Kronach	OFr.	8 289
679156	Kürnach / Würzburg	UFr.	4 158
772167	Kutzenhausen / Augsburg	Schw.	2 466
<b>L</b>			
375162	Laaber, M / Regensburg	OPf.	5 235
278144	Laberweinting / Straubing-Bogen	NB	3 451
778162	Lachen / Unterallgäu	Schw.	1 355
271130	Lalling / Deggendorf	NB	1 607
372138	Lam, M / Cham	OPf.	2 917
777145	Lamerdingen / Ostallgäu	Schw.	1 778
279122	Landau a.d.Isar, St / Dingolfing-Landau	NB	12 852
774151	Landensberg / Günzburg	Schw.	694
181130	Landsberg am Lech, GKSt / Landsberg am Lech	OB	25 830
179132	Landsberied / Fürstenfeldbruck	OB	1 315
261000	Landshut / Kreisfreie Stadt	NB	59 740
276129	Langdorf / Regen	NB	2 020
577148	Langenthalheim / Weißenburg-Gunzenhausen	MFr.	2 476
178138	Langenbach / Freising	OB	3 793
575138	Langenfeld / Neustadt a.d.Aisch-Bad Windsheim	MFr.	1 043
185143	Langenmosen / Neuburg-Schrobenhausen	OB	1 448
772168	Langenneufnach / Augsburg	Schw.	1 670
177126	Langenpreising / Erding	OB	2 435
474146	Langensendelbach / Forchheim	OFr.	2 830
573120	Langenzenn, St / Fürth	MFr.	10 659
772170	Langerringen / Augsburg	Schw.	3 748
571170	Langfurth / Ansbach	MFr.	2 166



3. Einwohnerzahlen der Gemeinden Bayerns am 30. Juni 2002 in alphabetischer Gliederung

Gemeinde- schlüssel	Gemeinde / Kreis	Regierungs- bezirk	Ein- wohner
273141	Langquaid, M / Kelheim	NB	5 017
772171	Langweid a.Lech / Augsburg	Schw.	7 281
375165	Lappersdorf, M / Regensburg	OPf.	12 438
778163	Lauben / Unterallgäu	Schw.	1 346
780125	Lauben / Oberallgäu	Schw.	3 178
676135	Laudenbach / Miltenberg	UFr.	1 405
574138	Lauf a.d.Pegnitz, St / Nürnberger Land	MFr.	25 912
671139	Laufach / Aschaffenburg	UFr.	5 264
172122	Laufen, St / Berchtesgadener Land	OB	6 591
773143	Laugna / Dillingen a.d.Donau	Schw.	1 530
773144	Lauingen (Donau), St / Dillingen a.d.Donau	Schw.	10 957
471152	Lauter / Bamberg	OFr.	1 119
373140	Lauterhofen, M / Neumarkt i.d.OPf.	OPf.	3 615
473141	Lautertal / Coburg	OFr.	4 121
778164	Lautrach / Unterallgäu	Schw.	1 189
777147	Lechbruck am See / Ostallgäu	Schw.	2 480
778165	Legau, M / Unterallgäu	Schw.	3 052
571171	Lehrberg, M / Ansbach	MFr.	3 089
278146	Leiblfing / Straubing-Bogen	NB	3 884
676136	Leidersbach / Miltenberg	UFr.	4 927
679200	Leinach / Würzburg	UFr.	3 252
574139	Leinburg / Nürnberger Land	MFr.	6 333
774155	Leipheim, St / Günzburg	Schw.	6 707
177127	Lengdorf / Erding	OB	2 544
777149	Lengenwang / Ostallgäu	Schw.	1 336
173135	Lenggries / Bad Tölz-Wolfratshausen	OB	9 329
176143	Lenting / Eichstätt	OB	4 754
377137	Leonberg / Tirschenreuth	OPf.	1 092
374132	Leuchtenberg, M / Neustadt a.d.Waldnaab	OPf.	1 377
475145	Leupoldsgrün / Hof	OFr.	1 405
474147	Leutenbach / Forchheim	OFr.	1 748
571174	Leutershausen, St / Ansbach	MFr.	5 671
571175	Lichtenau, M / Ansbach	MFr.	3 819
475146	Lichtenberg, St / Hof	OFr.	1 166
478139	Lichtenfels, St / Lichtenfels	OFr.	21 636
776116	Lindau (Bodensee), GKSt / Lindau (Bodensee)	Schw.	24 146
276130	Lindberg / Regen	NB	2 379
776117	Lindenberg i.Allgäu, St / Lindau (Bodensee)	Schw.	11 553
471154	Lisberg / Bamberg	OFr.	1 774
471155	Litzendorf / Bamberg	OFr.	6 024
372178	Lohberg / Cham	OPf.	2 101
183125	Lohkirchen / Mühldorf a.Inn	OB	663
677155	Lohr a.Main, St / Main-Spessart	UFr.	16 237
279124	Loiching / Dingolfing-Landau	NB	3 546
278147	Loitzendorf / Straubing-Bogen	NB	613
572139	Lonnerstadt, M / Erlangen-Höchstadt	MFr.	1 932
477135	Ludwigschorgast, M / Kulmbach	OFr.	1 037
476152	Ludwigsstadt, St / Kronach	OFr.	3 864
374133	Luhe-Wildenau, M / Neustadt a.d.Waldnaab	OPf.	3 402
678153	Lülsfeld / Schweinfurt	UFr.	820
373143	Lupburg, M / Neumarkt i.d.OPf.	OPf.	2 300
773146	Lutzingen / Dillingen a.d.Donau	Schw.	979

3. Einwohnerzahlen der Gemeinden Bayerns am 30. Juni 2002 in alphabetischer Gliederung

Gemeinde- schlüssel	Gemeinde / Kreis	Regierungs- bezirk	Ein- wohner
<b>M</b>			
377139	Mähring, M / Tirschenreuth	OPf.	2 020
776118	Maierhöfen / Lindau (Bodensee)	Schw.	1 534
779176	Maihingen / Donau-Ries	Schw.	1 250
671140	Mainaschaff / Aschaffenburg	UFr.	8 343
675144	Mainbernheim, St / Kitzingen	UFr.	2 322
273147	Mainburg, St / Kelheim	NB	13 627
477136	Mainleus, M / Kulmbach	OFr.	6 839
675146	Mainstockheim / Kitzingen	UFr.	1 826
179134	Maisach / Fürstenfeldbruck	OB	12 380
183126	Maitenbeth / Mühldorf a.Inn	OB	1 792
275132	Malching / Passau	NB	1 280
277131	Malgersdorf / Rottal-Inn	NB	1 195
278148	Mallersdorf-Pfaffenberg, M / Straubing-Bogen	NB	6 679
179136	Mammendorf / Fürstenfeldbruck	OB	4 172
279125	Mamming / Dingolfing-Landau	NB	2 873
186137	Manching, M / Pfaffenhofen a.d.Ilm	OB	11 223
374134	Mantel, M / Neustadt a.d.Waldnaab	OPf.	3 040
679161	Margetshöchheim / Würzburg	UFr.	3 289
278149	Mariaposching / Straubing-Bogen	NB	1 348
279126	Marklkofen / Dingolfing-Landau	NB	3 741
577149	Markt Berolzheim, M / Weißenburg-Gunzenhausen	MFr.	1 353
575144	Markt Bibart, M / Neustadt a.d.Aisch-Bad Windsheim	MFr.	2 015
675148	Markt Einersheim, M / Kitzingen	UFr.	1 223
575145	Markt Erlbach, M / Neustadt a.d.Aisch-Bad Windsheim	MFr.	5 644
174131	Markt Indersdorf, M / Dachau	OB	9 133
575146	Markt Nordheim, M / Neustadt a.d.Aisch-Bad Windsheim	MFr.	1 115
778168	Markt Rettenbach, M / Unterallgäu	Schw.	3 659
175127	Markt Schwaben, M / Ebersberg	OB	11 037
575147	Markt Taschendorf, M / Neustadt a.d.Aisch-Bad Windsheim	MFr.	1 085
778169	Markt Wald, M / Unterallgäu	Schw.	2 332
575143	Marktbergel, M / Neustadt a.d.Aisch-Bad Windsheim	MFr.	1 664
675147	Marktbreit, St / Kitzingen	UFr.	3 736
478143	Marktgraitz, M / Lichtenfels	OFr.	1 386
677157	Marktheidenfeld, St / Main-Spessart	UFr.	10 985
171123	Marktl, M / Altötting	OB	2 691
477138	Marktleugast, M / Kulmbach	OFr.	3 708
479135	Marktleuthen, St / Wunsiedel i.Fichtelgebirge	OFr.	3 819
777151	Marktoberdorf, St / Ostallgäu	Schw.	18 400
779177	Marktoffingen / Donau-Ries	Schw.	1 383
479136	Marktrechwitz, GKSt / Wunsiedel i.Fichtelgebirge	OFr.	18 620
476183	Marktrodach, M / Kronach	OFr.	4 105
172124	Marktschellenberg, M / Berchtesgadener Land	OB	1 801
477139	Marktschorgast, M / Kulmbach	OFr.	1 694
675149	Marktsteft, St / Kitzingen	UFr.	1 688
478144	Marktzeuln, M / Lichtenfels	OFr.	1 743
572141	Marloffstein / Erlangen-Höchstadt	MFr.	1 615
674171	Maroldsweisach, M / Haßberge	UFr.	3 867
189129	Marquartstein / Traunstein	OB	3 078
675150	Martinsheim / Kitzingen	UFr.	1 052
779178	Marxheim / Donau-Ries	Schw.	2 638

3. Einwohnerzahlen der Gemeinden Bayerns am 30. Juni 2002 in alphabetischer Gliederung

Gemeinde- schlüssel	Gemeinde / Kreis	Regierungs- bezirk	Ein- wohner
178140	Marzling / Freising	OB	2 937
672131	Maßbach, M / Bad Kissingen	UFr.	4 895
277133	Massing, M / Rottal-Inn	NB	4 052
178142	Mauern / Freising	OB	2 611
777152	Mauerstetten / Ostallgäu	Schw.	2 822
272134	Mauth / Freyung-Grafenau	NB	2 566
376141	Maxhütte-Haidhof, St / Schwandorf	OPf.	10 453
773153	Medlingen / Dillingen a.d.Donau	Schw.	968
473144	Meeder / Coburg	OFr.	4 091
779180	Megesheim / Donau-Ries	Schw.	894
472164	Mehlmeisel / Bayreuth	OFr.	1 419
171124	Mehring / Altötting	OB	2 217
577150	Meinheim / Weißenburg-Gunzenhausen	MFr.	889
772177	Meitingen, M / Augsburg	Schw.	11 006
673142	Mellrichstadt, St / Rhön-Grabfeld	UFr.	6 213
471159	Memmelsdorf / Bamberg	OFr.	8 916
764000	Memmingen / Kreisfreie Stadt	Schw.	41 165
778171	Memmingerberg / Unterallgäu	Schw.	2 584
279127	Mengkofen / Dingolfing-Landau	NB	5 803
771145	Merching / Aichach-Friedberg	Schw.	3 028
771146	Mering, M / Aichach-Friedberg	Schw.	12 205
571177	Merkendorf, St / Ansbach	MFr.	2 746
779181	Mertingen / Donau-Ries	Schw.	3 649
671141	Mespelbrunn / Aschaffenburg	UFr.	2 335
271132	Metten, M / Deggendorf	NB	4 234
183127	Mettenheim / Mühldorf a.Inn	OB	3 090
478145	Michelau i.OFr. / Lichtenfels	OFr.	7 027
678157	Michelau i.Steigerwald / Schweinfurt	UFr.	1 154
372142	Michelsneukirchen / Cham	OPf.	1 742
772178	Mickhausen / Augsburg	Schw.	1 293
182125	Miesbach, St / Miesbach	OB	11 212
372143	Miltach / Cham	OPf.	2 391
676139	Miltenberg, St / Miltenberg	UFr.	9 792
778173	Mindelheim, St / Unterallgäu	Schw.	14 105
176147	Mindelstetten / Eichstätt	OB	1 639
375170	Mintraching / Regensburg	OPf.	4 647
780127	Missen-Wilhams / Oberallgäu	Schw.	1 388
472166	Mistelbach / Bayreuth	OFr.	1 601
472167	Mistelgau / Bayreuth	OFr.	3 785
571178	Mitteleschenbach / Ansbach	MFr.	1 563
772179	Mittelneufnach / Augsburg	Schw.	1 057
677159	Mittelsinn / Main-Spessart	UFr.	971
179137	Mittelstetten / Fürstenfeldbruck	OB	1 650
180123	Mittenwald, M / Garmisch-Partenkirchen	OB	8 055
278151	Mitterfels, M / Straubing-Bogen	NB	2 426
277134	Mitterskirchen / Rottal-Inn	NB	2 012
377141	Mitterteich, St / Tirschenreuth	OPf.	7 423
476154	Mitwitz, M / Kronach	OFr.	3 119
773147	Mödingen / Dillingen a.d.Donau	Schw.	1 382
572142	Möhrendorf / Erlangen-Höchstadt	MFr.	4 171
671143	Mömbris, M / Aschaffenburg	UFr.	12 344
676140	Mömlingen / Miltenberg	UFr.	5 035

3. Einwohnerzahlen der Gemeinden Bayerns am 30. Juni 2002 in alphabetischer Gliederung

Gemeinde- schlüssel	Gemeinde / Kreis	Regierungs- bezirk	Ein- wohner
676141	Mönchberg, M / Miltenberg	UFr.	2 539
779184	Mönchsdeggingen / Donau-Ries	Schw.	1 485
571179	Mönchsroth / Ansbach	MFr.	1 639
779186	Monheim, St / Donau-Ries	Schw.	4 883
179138	Moorenweis / Fürstenfeldbruck	OB	3 499
271135	Moos / Deggendorf	NB	2 153
175128	Moosach / Ebersberg	OB	1 413
374137	Moosbach, M / Neustadt a.d.Waldnaab	OPf.	2 596
178143	Moosburg a.d.Isar, St / Freising	OB	16 903
177130	Moosinning / Erding	OB	4 913
279128	Moosthenning / Dingolfing-Landau	NB	4 565
176148	Mörnsheim, M / Eichstätt	OB	1 780
672134	Motten / Bad Kissingen	UFr.	1 930
779185	Möttingen / Donau-Ries	Schw.	2 427
375171	Mötzing / Regensburg	OPf.	1 448
183128	Mühldorf a.Inn, St / Mühldorf a.Inn	OB	17 547
373146	Mühlhausen / Neumarkt i.d.OPf.	OPf.	4 583
572143	Mühlhausen, M / Erlangen-Höchstadt	MFr.	1 656
577114	Muhr a.See / Weißenburg-Gunzenhausen	MFr.	2 169
475154	Münchberg, St / Hof	OFr.	11 726
162000	München / Kreisfreie Stadt	OB	1 232 089
186139	Münchsmünster / Pfaffenhofen a.d.Ilm	OB	2 878
575150	Münchsteinach / Neustadt a.d.Aisch-Bad Windsheim	MFr.	1 480
672135	Münnerstadt, St / Bad Kissingen	UFr.	8 204
779188	Munningen / Donau-Ries	Schw.	1 827
173137	Münsing / Bad Tölz-Wolfratshausen	OB	3 954
779187	Münster / Donau-Ries	Schw.	1 051
774160	Münsterhausen, M / Günzburg	Schw.	2 081
180124	Murnau a.Staffelsee, M / Garmisch-Partenkirchen	OB	11 979
<b>N</b>			
376144	Nabburg, St / Schwandorf	OPf.	6 194
479138	Nagel / Wunsiedel i.Fichtelgebirge	OFr.	2 013
475156	Naila, St / Hof	OFr.	8 422
178144	Nandlstadt, M / Freising	OB	4 883
176149	Nassenfels, M / Eichstätt	OB	1 763
577151	Nennslingen, M / Weißenburg-Gunzenhausen	MFr.	1 430
775134	Nersingen / Neu-Ulm	Schw.	9 046
777153	Nesselwang, M / Ostallgäu	Schw.	3 555
377142	Neualbenreuth, M / Tirschenreuth	OPf.	1 576
187154	Neubeuern, M / Rosenheim	OB	4 178
184146	Neubiberg / München	OB	11 628
679164	Neubrunn, M / Würzburg	UFr.	2 370
185149	Neuburg a.d.Donau, GKSt / Neuburg-Schrobenhausen	OB	28 468
774162	Neuburg a.d.Kammel, M / Günzburg	Schw.	3 074
275133	Neuburg a.Inn / Passau	NB	3 997
177131	Neuching / Erding	OB	2 222
477142	Neudrossenfeld / Kulmbach	OFr.	3 887
571180	Neuendettelsau / Ansbach	MFr.	7 692
677164	Neuendorf / Main-Spessart	UFr.	908
477143	Neuenmarkt / Kulmbach	OFr.	3 221
178145	Neufahrn b.Freising / Freising	OB	18 013

3. Einwohnerzahlen der Gemeinden Bayerns am 30. Juni 2002 in alphabetischer Gliederung

Gemeinde- schlüssel	Gemeinde / Kreis	Regierungs- bezirk	Ein- wohner
274153	Neufahrn i.NB / Landshut	NB	3 974
274154	Neufraunhofen / Landshut	NB	1 067
574140	Neuhaus a.d.Pegnitz, M / Nürnberger Land	MFr.	2 983
275134	Neuhaus a.Inn / Passau	NB	3 451
575152	Neuhof a.d.Zenn, M / Neustadt a.d.Aisch-Bad Windsheim	MFr.	2 050
677165	Neuhütten / Main-Spessart	UFr.	1 263
278154	Neukirchen / Straubing-Bogen	NB	1 775
372144	Neukirchen b.Hl.Blut, M / Cham	OPf.	4 115
371141	Neukirchen b.Sulzbach-Rosenberg / Amberg-Sulzbach	OPf.	2 861
275135	Neukirchen vorm Wald / Passau	NB	2 703
376146	Neukirchen-Balbini, M / Schwandorf	OPf.	1 200
373147	Neumarkt i.d.OPf., GKSt / Neumarkt i.d.OPf.	OPf.	39 565
183129	Neumarkt-Sankt Veit, St / Mühldorf a.Inn	OB	6 252
376147	Neunburg vorm Wald, St / Schwandorf	OPf.	8 343
676143	Neunkirchen / Miltenberg	UFr.	1 551
474154	Neunkirchen a.Brand, M / Forchheim	OFr.	7 677
574141	Neunkirchen a.Sand / Nürnberger Land	MFr.	4 734
171125	Neuötting, St / Altötting	OB	8 477
272136	Neureichenau / Freyung-Grafenau	NB	4 492
184132	Neuried / München	OB	6 859
772184	Neusäß, St / Augsburg	Schw.	21 919
272146	Neuschönau / Freyung-Grafenau	NB	2 410
571181	Neusitz / Ansbach	MFr.	1 936
377143	Neusorg / Tirschenreuth	OPf.	2 091
575153	Neustadt a.d.Aisch, St / Neustadt a.d.Aisch-Bad Windsheim	MFr.	12 447
273152	Neustadt a.d.Donau, St / Kelheim	NB	12 508
374139	Neustadt a.d.Waldnaab, St / Neustadt a.d.Waldnaab	OPf.	6 191
677166	Neustadt a.Main / Main-Spessart	UFr.	1 381
374140	Neustadt am Kulm, St / Neustadt a.d.Waldnaab	OPf.	1 347
473151	Neustadt b.Coburg, GKSt / Coburg	OFr.	16 654
375174	Neutraubling, St / Regensburg	OPf.	12 369
775135	Neu-Ulm, GKSt / Neu-Ulm	Schw.	50 734
274156	Niederaichbach / Landshut	NB	3 611
271138	Niederalteich / Deggendorf	NB	1 898
183130	Niederbergkirchen / Mühldorf a.Inn	OB	1 215
473153	Niederfüllbach / Coburg	OFr.	1 717
673146	Niederlauer / Rhön-Grabfeld	UFr.	1 869
376148	Niedermurach / Schwandorf	OPf.	1 359
676144	Niedernberg / Miltenberg	UFr.	4 782
778177	Niederrieden / Unterallgäu	Schw.	1 235
779192	Niederschönenfeld / Donau-Ries	Schw.	1 341
183131	Niedertaufkirchen / Mühldorf a.Inn	OB	1 313
279130	Niederviehbach / Dingolfing-Landau	NB	2 516
678160	Niederwerrn / Schweinfurt	UFr.	7 926
278159	Niederwinkling / Straubing-Bogen	NB	2 120
376149	Nittenau, St / Schwandorf	OPf.	8 498
375175	Nittendorf / Regensburg	OPf.	9 146
776120	Nonnenhorn / Lindau (Bodensee)	Schw.	1 510
772185	Nordendorf / Augsburg	Schw.	2 251
476159	Nordhalben, M / Kronach	OFr.	2 201
675155	Nordheim a.Main / Kitzingen	UFr.	1 016
673147	Nordheim v.d.Rhön / Rhön-Grabfeld	UFr.	1 222

3. Einwohnerzahlen der Gemeinden Bayerns am 30. Juni 2002 in alphabetischer Gliederung

Gemeinde- schlüssel	Gemeinde / Kreis	Regierungs- bezirk	Ein- wohner
779194	Nördlingen, GKSt / Donau-Ries	Schw.	19 607
672136	Nüdlingen / Bad Kissingen	UFr.	4 249
564000	Nürnberg / Kreisfreie Stadt	MFr.	491 991
189130	Nußdorf / Traunstein	OB	2 412
187156	Nußdorf a.Inn / Rosenheim	OB	2 611
<b>O</b>			
180125	Oberammergau / Garmisch-Partenkirchen	OB	5 347
573122	Oberasbach, St / Fürth	MFr.	16 992
180126	Oberau / Garmisch-Partenkirchen	OB	2 988
187157	Oberaudorf / Rosenheim	OB	4 752
674159	Oberaurach / Haßberge	UFr.	4 367
183132	Oberbergkirchen / Mühldorf a.Inn	OB	1 671
571183	Oberdachstetten / Ansbach	MFr.	1 737
177133	Oberding / Erding	OB	4 984
176150	Oberdolling / Eichstätt	OB	1 236
673149	Oberelsbach, M / Rhön-Grabfeld	UFr.	2 986
771149	Obergriesbach / Aichach-Friedberg	Schw.	1 931
777154	Obergünzburg, M / Ostallgäu	Schw.	6 339
184134	Oberhaching / München	OB	12 109
471165	Oberhaid / Bamberg	OFr.	4 783
185150	Oberhausen / Neuburg-Schrobenhausen	OB	2 479
190135	Oberhausen / Weilheim-Schongau	OB	2 063
575155	Oberickelsheim / Neustadt a.d.Aisch-Bad Windsheim	MFr.	729
475158	Oberkotzau, M / Hof	OFr.	5 891
672138	Oberleichtersbach / Bad Kissingen	UFr.	2 082
780131	Obermaiselstein / Oberallgäu	Schw.	889
181131	Obermeitingen / Landsberg am Lech	OB	1 564
573123	Obermichelbach / Fürth	MFr.	2 953
675156	Obernbreit, M / Kitzingen	UFr.	1 763
676145	Obernburg a.Main, St / Miltenberg	UFr.	8 804
779196	Oberndorf a.Lech / Donau-Ries	Schw.	2 375
183134	Oberneukirchen / Mühldorf a.Inn	OB	805
275137	Obernzell, M / Passau	NB	3 751
575156	Obernzenn, M / Neustadt a.d.Aisch-Bad Windsheim	MFr.	2 708
777155	Oberostendorf / Ostallgäu	Schw.	1 262
772186	Oberottmarshausen / Augsburg	Schw.	1 512
175131	Oberpframmern / Ebersberg	OB	2 089
679169	Oberpleichfeld / Würzburg	UFr.	1 077
271139	Oberpöring / Deggendorf	NB	1 099
572147	Oberreichenbach / Erlangen-Höchstadt	MFr.	1 187
776121	Oberreute / Lindau (Bodensee)	Schw.	1 484
778183	Oberrieden / Unterallgäu	Schw.	1 251
775141	Oberroth / Neu-Ulm	Schw.	845
575157	Oberscheinfeld, M / Neustadt a.d.Aisch-Bad Windsheim	MFr.	1 295
184135	Oberschleißheim / München	OB	11 450
278167	Oberschneiding / Straubing-Bogen	NB	2 724
778184	Oberschöneck / Unterallgäu	Schw.	955
678164	Oberschwarzach, M / Schweinfurt	UFr.	1 451
179140	Oberschweinbach / Fürstenfeldbruck	OB	1 377
677169	Obersinn, M / Main-Spessart	UFr.	1 097
190136	Obersöchering / Weilheim-Schongau	OB	1 397

3. Einwohnerzahlen der Gemeinden Bayerns am 30. Juni 2002 in alphabetischer Gliederung

Gemeinde- schlüssel	Gemeinde / Kreis	Regierungs- bezirk	Ein- wohner
780132	Oberstaufen, M / Oberallgäu	Schw.	7 163
780133	Oberstdorf, M / Oberallgäu	Schw.	10 049
673151	Oberstreu / Rhön-Grabfeld	UFr.	1 678
274165	Obersüßbach / Landshut	NB	1 590
183135	Obertaufkirchen / Mühldorf a.Inn	OB	2 369
672139	Oberthulba, M / Bad Kissingen	UFr.	5 215
375179	Obertraubling / Regensburg	OPf.	6 888
474156	Obertrubach / Forchheim	OFr.	2 215
376151	Oberviechtach, St / Schwandorf	OPf.	5 128
189133	Obing / Traunstein	OB	3 870
679170	Ochsenfurt, St / Würzburg	UFr.	11 666
174135	Odelzhausen / Dachau	OB	4 207
672140	Oerlenbach / Bad Kissingen	UFr.	5 239
779197	Oettingen i.Bay., St / Donau-Ries	Schw.	5 392
271140	Offenberg / Deggendorf	NB	3 400
574145	Offenhausen / Nürnberger Land	MFr.	1 617
774171	Offingen, M / Günzburg	Schw.	4 081
780134	Ofterschwang / Oberallgäu	Schw.	1 908
180127	Ohlstadt / Garmisch-Partenkirchen	OB	3 293
571188	Ohrenbach / Ansbach	MFr.	663
179142	Olching / Fürstenfeldbruck	OB	23 329
776122	Opfenbach / Lindau (Bodensee)	Schw.	2 240
571189	Ornbau, St / Ansbach	MFr.	1 711
275138	Ortenburg, M / Passau	NB	7 277
775142	Osterberg / Neu-Ulm	Schw.	822
271141	Osterhofen, St / Deggendorf	NB	12 063
777157	Osterzell / Ostallgäu	Schw.	668
673153	Ostheim v.d.Rhön, St / Rhön-Grabfeld	UFr.	3 721
177134	Ottenhofen / Erding	OB	1 728
574146	Ottensooß / Nürnberger Land	MFr.	2 027
182127	Otterfing / Miesbach	OB	4 239
779198	Otting / Donau-Ries	Schw.	791
778186	Ottobeuren, M / Unterallgäu	Schw.	8 045
184136	Ottobrunn / München	OB	19 532
271143	Otzing / Deggendorf	NB	1 882
780128	Oy-Mittelberg / Oberallgäu	Schw.	4 403
<b>P</b>			
190138	Pähl / Weilheim-Schongau	OB	2 305
273159	Painten, M / Kelheim	NB	2 259
189134	Palling / Traunstein	OB	3 348
577158	Pappenheim, St / Weißenburg-Gunzenhausen	MFr.	4 487
374144	Parkstein, M / Neustadt a.d.Waldnaab	OPf.	2 297
278170	Parkstetten / Straubing-Bogen	NB	2 869
373151	Parsberg, St / Neumarkt i.d.OPf.	OPf.	6 636
677170	Partenstein / Main-Spessart	UFr.	2 870
262000	Passau / Kreisfreie Stadt	NB	50 759
177135	Pastetten / Erding	OB	2 314
276134	Patersdorf / Regen	NB	1 758
178150	Paunzhausen / Freising	OB	1 491
377145	Pechbrunn / Tirschenreuth	OPf.	1 500
472175	Pegnitz, St / Bayreuth	OFr.	14 341

3. Einwohnerzahlen der Gemeinden Bayerns am 30. Juni 2002 in alphabetischer Gliederung

Gemeinde- schlüssel	Gemeinde / Kreis	Regierungs- bezirk	Ein- wohner
190139	Peißenberg, M / Weilheim-Schongau	OB	12 473
190140	Peiting, M / Weilheim-Schongau	OB	11 952
372146	Pemfling / Cham	OPf.	2 298
375180	Pentling / Regensburg	OPf.	5 597
190141	Penzberg, St / Weilheim-Schongau	OB	15 871
181132	Penzing / Landsberg am Lech	OB	3 689
171126	Perach / Altötting	OB	1 231
278171	Perasdorf / Straubing-Bogen	NB	656
278172	Perkam / Straubing-Bogen	NB	1 411
272138	Perlesreut, M / Freyung-Grafenau	NB	3 014
571190	Petersaurach / Ansbach	MFr.	5 006
771155	Petersdorf / Aichach-Friedberg	Schw.	1 717
174136	Petershausen / Dachau	OB	5 936
375181	Pettendorf / Regensburg	OPf.	3 154
189135	Petting / Traunstein	OB	2 285
471169	Pettstadt / Bamberg	OFr.	1 884
778187	Pfaffenhausen, M / Unterallgäu	Schw.	2 350
174137	Pfaffenhofen a.d.Glonn / Dachau	OB	1 689
186143	Pfaffenhofen a.d.Ilm, St / Pfaffenhofen a.d.Ilm	OB	22 748
775143	Pfaffenhofen a.d.Roth, M / Neu-Ulm	Schw.	7 096
187159	Pfaffing / Rosenheim	OB	3 768
375182	Pfakofen / Regensburg	OPf.	1 472
277138	Pfarrkirchen, St / Rottal-Inn	NB	11 872
674184	Pfarrweisach / Haßberge	UFr.	1 600
375183	Pfatter / Regensburg	OPf.	2 951
274172	Pfeffenhausen, M / Landshut	NB	4 854
577159	Pfofeld / Weißenburg-Gunzenhausen	MFr.	1 520
176153	Pförring, M / Eichstätt	OB	3 433
777158	Pforzen / Ostallgäu	Schw.	2 018
376153	Pfreimd, St / Schwandorf	OPf.	5 544
777159	Pfronten / Ostallgäu	Schw.	7 657
272139	Philippsreut / Freyung-Grafenau	NB	770
172128	Piding / Berchtesgadener Land	OB	5 221
375184	Pielenhofen / Regensburg	OPf.	1 180
373153	Pilsach / Neumarkt i.d.OPf.	OPf.	2 582
279132	Pilsting, M / Dingolfing-Landau	NB	6 070
474158	Pinzberg / Forchheim	OFr.	1 915
374146	Pirk / Neustadt a.d.Waldnaab	OPf.	1 888
189137	Pittenhart / Traunstein	OB	1 630
184138	Planegg / München	OB	10 680
472176	Plankenfels / Bayreuth	OFr.	898
271146	Plattling, St / Deggendorf	NB	12 350
472177	Plech, M / Bayreuth	OFr.	1 311
577161	Pleinfeld, M / Weißenburg-Gunzenhausen	MFr.	7 481
171127	Pleiskirchen / Altötting	OB	2 365
778188	Pleiß / Unterallgäu	Schw.	850
374147	Pleystein, St / Neustadt a.d.Waldnaab	OPf.	2 703
175133	Pliening / Ebersberg	OB	4 742
377146	Plößberg, M / Tirschenreuth	OPf.	3 596
188137	Pöcking / Starnberg	OB	5 695
275141	Pocking, St / Passau	NB	14 575
175135	Poing / Ebersberg	OB	10 765



3. Einwohnerzahlen der Gemeinden Bayerns am 30. Juni 2002 in alphabetischer Gliederung

Gemeinde- schlüssel	Gemeinde / Kreis	Regierungs- bezirk	Ein- wohner
176155	Pollenfeld / Eichstätt	OB	2 810
190142	Polling / Weilheim-Schongau	OB	3 267
183136	Polling / Mühldorf a.Inn	OB	3 446
577162	Polsingen / Weißenburg-Gunzenhausen	MFr.	2 012
574147	Pommelsbrunn / Nürnberger Land	MFr.	5 406
471172	Pommersfelden / Bamberg	OFr.	2 797
678168	Poppenhausen / Schweinfurt	UFr.	4 162
371144	Poppenricht / Amberg-Sulzbach	OPf.	3 394
186144	Pöornbach / Pfaffenhofen a.d.Ilm	OB	1 929
372147	Pösing / Cham	OPf.	990
274174	Postau / Landshut	NB	1 654
373155	Postbauer-Heng / Neumarkt i.d.OPf.	OPf.	7 214
277139	Postmünster / Rottal-Inn	NB	2 377
472179	Pottenstein, St / Bayreuth	OFr.	5 440
771156	Pöttmes, M / Aichach-Friedberg	Schw.	6 224
474160	Poxdorf / Forchheim	OFr.	1 530
276135	Prackenbach / Regen	NB	2 732
472180	Prebitz / Bayreuth	OFr.	1 140
190143	Prem / Weilheim-Schongau	OB	924
374149	Pressath, St / Neustadt a.d.Waldnaab	OPf.	4 687
477148	Presseck, M / Kulmbach	OFr.	2 244
476164	Pressig, M / Kronach	OFr.	4 361
474161	Pretzfeld, M / Forchheim	OFr.	2 400
675158	Prichsenstadt, St / Kitzingen	UFr.	3 197
187162	Prien a.Chiemsee, M / Rosenheim	OB	10 133
471173	Priesendorf / Bamberg	OFr.	1 453
181134	Prittriching / Landsberg am Lech	OB	2 317
679174	Prosselsheim / Würzburg	UFr.	1 187
187163	Prutting / Rosenheim	OB	2 292
374150	Püchersreuth / Neustadt a.d.Waldnaab	OPf.	1 614
179145	Puchheim / Fürstenfeldbruck	OB	19 682
184139	Pullach i.Isartal / München	OB	8 992
377148	Pullenreuth / Tirschenreuth	OPf.	1 922
181141	Pürgen / Landsberg am Lech	OB	2 912
573124	Puschendorf / Fürth	MFr.	2 196
184140	Putzbrunn / München	OB	5 647
373156	Pyrbaum, M / Neumarkt i.d.OPf.	OPf.	5 774
<b>R</b>			
278177	Rain / Straubing-Bogen	NB	2 498
779201	Rain, St / Donau-Ries	Schw.	8 364
190144	Raisting / Weilheim-Schongau	OB	2 140
577163	Raitenbuch / Weißenburg-Gunzenhausen	MFr.	1 173
187164	Ramerberg / Rosenheim	OB	1 288
778209	Rammingen / Unterallgäu	Schw.	1 359
172129	Ramsau b.Berchtesgaden / Berchtesgadener Land	OB	1 819
672142	Ramsthal / Bad Kissingen	UFr.	1 190
679175	Randersacker, M / Würzburg	UFr.	3 404
672143	Rannungen / Bad Kissingen	UFr.	1 249
471174	Rattelsdorf, M / Bamberg	OFr.	4 623
278178	Rattenberg / Straubing-Bogen	NB	1 866
183138	Rattenkirchen / Mühldorf a.Inn	OB	937

3. Einwohnerzahlen der Gemeinden Bayerns am 30. Juni 2002 in alphabetischer Gliederung

Gemeinde- schlüssel	Gemeinde / Kreis	Regierungs- bezirk	Ein- wohner
278179	Rattiszell / Straubing-Bogen	NB	1 408
187165	Raubling / Rosenheim	OB	11 123
674187	Rauhenebrach / Haßberge	UFr.	3 210
677172	Rechtenbach / Main-Spessart	UFr.	1 071
183139	Rechtmeiring / Mühldorf a.Inn	OB	1 681
471175	Reckendorf / Bamberg	OFr.	1 858
576137	Rednitzhembach / Roth	MFr.	6 816
478155	Redwitz a.d.Rodach / Lichtenfels	OFr.	3 466
276138	Regen, St / Regen	NB	12 566
362000	Regensburg / Kreisfreie Stadt	OPf.	127 464
375190	Regenstauf, M / Regensburg	OPf.	14 982
475161	Regnitzlosau / Hof	OFr.	2 706
475162	Rehau, St / Hof	OFr.	10 339
771158	Rehling / Aichach-Friedberg	Schw.	2 332
372149	Reichenbach / Cham	OPf.	1 169
476166	Reichenbach / Kronach	OFr.	844
679176	Reichenberg, M / Würzburg	UFr.	4 042
574150	Reichenschwand / Nürnberger Land	MFr.	2 309
173140	Reichersbeuern / Bad Tölz-Wolfratshausen	OB	2 162
186146	Reichertshausen / Pfaffenhofen a.d.Ilm	OB	4 945
183140	Reichertshausen / Mühldorf a.Inn	OB	1 642
186147	Reichertshofen, M / Pfaffenhofen a.d.Ilm	OB	7 337
181135	Reichling / Landsberg am Lech	OB	1 618
779203	Reimlingen / Donau-Ries	Schw.	1 328
279134	Reisbach, M / Dingolfing-Landau	NB	7 554
171129	Reischach / Altötting	OB	2 568
189139	Reit im Winkl / Traunstein	OB	2 631
679177	Remlingen, M / Würzburg	UFr.	1 536
185153	Rennertshofen, M / Neuburg-Schrobenhausen	OB	4 950
674190	Rentweinsdorf, M / Haßberge	UFr.	1 577
372150	Rettenbach / Cham	OPf.	1 763
774174	Rettenbach / Günzburg	Schw.	1 607
777183	Rettenbach a.Auerberg / Ostallgäu	Schw.	735
780137	Rettenberg / Oberallgäu	Schw.	4 007
677175	Retzstadt / Main-Spessart	UFr.	1 615
277140	Reut / Rottal-Inn	NB	1 761
377149	Reuth b.Erbendorf / Tirschenreuth	OPf.	1 249
771160	Ried / Aichach-Friedberg	Schw.	2 863
674153	Riedbach / Haßberge	UFr.	1 729
777164	Rieden / Ostallgäu	Schw.	1 362
777163	Rieden am Forggensee / Ostallgäu	Schw.	1 205
371146	Rieden, M / Amberg-Sulzbach	OPf.	2 969
672145	Riedenberg / Bad Kissingen	UFr.	1 136
273164	Riedenburg, St / Kelheim	NB	5 726
679179	Riedenheim / Würzburg	UFr.	795
187167	Riedering / Rosenheim	OB	5 307
180128	Riegsee / Garmisch-Partenkirchen	OB	1 142
375191	Riekofen / Regensburg	OPf.	803
677177	Rieneck, St / Main-Spessart	UFr.	2 103
277141	Rimbach / Rottal-Inn	NB	869
372151	Rimbach / Cham	OPf.	2 061
679180	Rimpar, M / Würzburg	UFr.	7 818

3. Einwohnerzahlen der Gemeinden Bayerns am 30. Juni 2002 in alphabetischer Gliederung

Gemeinde- schlüssel	Gemeinde / Kreis	Regierungs- bezirk	Ein- wohner
187168	Rimsting / Rosenheim	OB	3 374
276139	Rinchnach / Regen	NB	3 294
272140	Ringelai / Freyung-Grafenau	NB	2 151
571192	Röckingen / Ansbach	MFr.	749
673156	Rödelmaier / Rhön-Grabfeld	UFr.	933
675161	Rödelsee / Kitzingen	UFr.	1 584
677178	Roden / Main-Spessart	UFr.	1 041
473159	Rödental, St / Coburg	OFr.	13 939
372153	Roding, St / Cham	OPf.	11 374
774178	Röfingen / Günzburg	Schw.	1 197
775149	Roggenburg / Neu-Ulm	Schw.	2 639
779206	Rögling / Donau-Ries	Schw.	689
576142	Rohr / Roth	MFr.	3 281
273165	Rohr i.NB, M / Kelheim	NB	3 345
186149	Rohrbach / Pfaffenhofen a.d.Ilm	OB	5 307
187169	Rohrdorf / Rosenheim	OB	5 276
185157	Rohrenfels / Neuburg-Schrobenhausen	OB	1 424
174141	Röhrmoos / Dachau	OB	6 055
272141	Röhrnbach, M / Freyung-Grafenau	NB	4 560
676151	Röllbach / Miltenberg	UFr.	1 661
777165	Ronsberg, M / Ostallgäu	Schw.	1 688
163000	Rosenheim / Kreisfreie Stadt	OB	59 610
479145	Röslau / Wunsiedel i.Fichtelgebirge	OFr.	2 544
277142	Roßbach / Rottal-Inn	NB	2 912
777166	Roßhaupten / Ostallgäu	Schw.	2 142
573125	Roßtal, M / Fürth	MFr.	9 899
576143	Roth, St / Roth	MFr.	24 992
776124	Röthenbach (Allgäu) / Lindau (Bodensee)	Schw.	1 709
574152	Röthenbach a.d.Pegnitz, St / Nürnberger Land	MFr.	12 173
671148	Rothenbuch / Aschaffenburg	UFr.	1 901
571193	Rothenburg ob der Tauber, GKSt / Ansbach	MFr.	11 613
677181	Rothenfels, St / Main-Spessart	UFr.	1 042
678170	Röthlein / Schweinfurt	UFr.	4 828
181137	Rott / Landsberg am Lech	OB	1 436
187170	Rott a.Inn / Rosenheim	OB	3 478
182129	Rottach-Egern / Miesbach	OB	5 157
572149	Röttenbach / Erlangen-Höchstadt	MFr.	4 686
576141	Röttenbach / Roth	MFr.	2 884
190145	Rottenbuch / Weilheim-Schongau	OB	1 755
274176	Rottenburg a.d.Laaber, St / Landshut	NB	7 667
679185	Rottendorf / Würzburg	UFr.	5 043
275143	Rotthalmünster, M / Passau	NB	5 104
679182	Röttingen, St / Würzburg	UFr.	1 740
372154	Rötz, St / Cham	OPf.	3 576
574154	Rückersdorf / Nürnberger Land	MFr.	4 454
777168	Rückholz / Ostallgäu	Schw.	824
178122	Rudelzhausen / Freising	OB	3 147
676153	Rüdenau / Miltenberg	UFr.	844
675162	Rüdenhausen, M / Kitzingen	UFr.	836
777167	Ruderatshofen / Ostallgäu	Schw.	1 735
275144	Ruderting / Passau	NB	3 141
477151	Rugendorf / Kulmbach	OFr.	1 079

3. Einwohnerzahlen der Gemeinden Bayerns am 30. Juni 2002 in alphabetischer Gliederung

Gemeinde- schlüssel	Gemeinde / Kreis	Regierungs- bezirk	Ein- wohner
571194	Rügland / Ansbach	MFr.	1 208
276142	Ruhmannsfelden, M / Regen	NB	2 136
189140	Ruhpolding / Traunstein	OB	6 282
275145	Ruhstorf a.d.Rott / Passau	NB	6 945
372155	Runding / Cham	OPf.	2 321
<b>S</b>			
273166	Saal a.d.Donau / Kelheim	NB	5 585
673160	Saal a.d.Saale, M / Rhön-Grabfeld	UFr.	1 579
172130	Saaldorf-Surheim / Berchtesgadener Land	OB	5 273
571196	Sachsen b.Ansbach / Ansbach	MFr.	3 332
173141	Sachsenkam / Bad Tölz-Wolfratshausen	OB	1 159
671150	Sailauf / Aschaffenburg	UFr.	3 756
278182	Salching / Straubing-Bogen	NB	2 475
272142	Saldenburg / Freyung-Grafenau	NB	2 005
778190	Salgen / Unterallgäu	Schw.	1 459
673161	Salz / Rhön-Grabfeld	UFr.	2 194
275146	Salzweg / Passau	NB	6 813
187172	Samerberg / Rosenheim	OB	2 595
674195	Sand a.Main / Haßberge	UFr.	3 150
673162	Sandberg / Rhön-Grabfeld	UFr.	2 909
278184	Sankt Englmar / Straubing-Bogen	NB	1 547
272143	Sankt Oswald-Riedlhütte / Freyung-Grafenau	NB	3 206
177137	Sankt Wolfgang / Erding	OB	3 951
184141	Sauerlach / München	OB	5 868
180129	Saulgrub / Garmisch-Partenkirchen	OB	1 700
184142	Schäftlarn / München	OB	5 323
274179	Schalkham / Landshut	NB	899
475165	Schauenstein, St / Hof	OFr.	2 232
271148	Schaufling / Deggendorf	NB	1 462
187142	Schechen / Rosenheim	OB	4 439
776125	Scheidegg, M / Lindau (Bodensee)	Schw.	4 114
575161	Scheinfeld, St / Neustadt a.d.Aisch-Bad Windsheim	MFr.	4 776
176160	Schernfeld / Eichstätt	OB	3 036
772197	Scherstetten / Augsburg	Schw.	987
471185	Scheßlitz, St / Bamberg	OFr.	7 132
181138	Scheuring / Landsberg am Lech	OB	1 741
186151	Scheyern / Pfaffenhofen a.d.Ilm	OB	4 486
375196	Schierling, M / Regensburg	OPf.	7 342
571198	Schillingsfürst, St / Ansbach	MFr.	2 834
771162	Schiltberg / Aichach-Friedberg	Schw.	1 769
374154	Schirmitz / Neustadt a.d.Waldnaab	OPf.	2 150
479147	Schirnding, M / Wunsiedel i.Fichtelgebirge	OFr.	1 521
374155	Schlammersdorf / Neustadt a.d.Waldnaab	OPf.	896
189141	Schleching / Traunstein	OB	1 806
173142	Schlehdorf / Bad Tölz-Wolfratshausen	OB	1 150
182131	Schliersee, M / Miesbach	OB	6 486
471220	Schlüsselfeld, St / Bamberg	OFr.	5 785
376159	Schmidgaden / Schwandorf	OPf.	2 827
371148	Schmidmühlen, M / Amberg-Sulzbach	OPf.	2 452
771163	Schmiechen / Aichach-Friedberg	Schw.	1 139
472184	Schnabelwaid, M / Bayreuth	OFr.	1 014

3. Einwohnerzahlen der Gemeinden Bayerns am 30. Juni 2002 in alphabetischer Gliederung

Gemeinde- schlüssel	Gemeinde / Kreis	Regierungs- bezirk	Ein- wohner
189142	Schnaitsee / Traunstein	OB	3 620
574155	Schnaittach, M / Nürnberger Land	MFr.	8 219
371150	Schnaittenbach, St / Amberg-Sulzbach	OPf.	4 371
476171	Schneckenlohe / Kronach	OFr.	1 188
676156	Schneeberg, M / Miltenberg	UFr.	1 890
172131	Schneizlireuth / Berchtesgadener Land	OB	1 541
571199	Schnelldorf / Ansbach	MFr.	3 618
272145	Schöfweg / Freyung-Grafenau	NB	1 342
677182	Schollbrunn / Main-Spessart	UFr.	907
671152	Schöllkrippen, M / Aschaffenburg	UFr.	3 771
271149	Schöllnach, M / Deggendorf	NB	5 040
277144	Schönau / Rottal-Inn	NB	1 987
673163	Schönau a.d.Brend / Rhön-Grabfeld	UFr.	1 416
172132	Schönau a.Königssee / Berchtesgadener Land	OB	5 437
183143	Schönberg / Mühldorf a.Inn	OB	961
272147	Schönberg, M / Freyung-Grafenau	NB	4 068
471186	Schönbrunn i.Steigerwald / Bamberg	OFr.	1 931
181139	Schondorf a.Ammersee / Landsberg am Lech	OB	3 852
672149	Schondra, M / Bad Kissingen	UFr.	1 817
190148	Schongau, St / Weilheim-Schongau	OB	12 348
179147	Schöngeising / Fürstenfeldbruck	OB	1 878
376160	Schönsee, St / Schwandorf	OPf.	2 723
187173	Schonstett / Rosenheim	OB	1 204
372157	Schönthal / Cham	OPf.	2 030
678174	Schonungen / Schweinfurt	UFr.	8 223
479150	Schönwald, St / Wunsiedel i.Fichtelgebirge	OFr.	3 804
571200	Schopfloch, M / Ansbach	MFr.	2 893
372158	Schorndorf / Cham	OPf.	2 505
185158	Schrobenhausen, St / Neuburg-Schrobenhausen	OB	16 067
565000	Schwabach / Kreisfreie Stadt	MFr.	38 535
190149	Schwabbruck / Weilheim-Schongau	OB	871
174143	Schwabhausen / Dachau	OB	5 955
772200	Schwabmünchen, St / Augsburg	Schw.	12 891
190151	Schwabsoien / Weilheim-Schongau	OB	1 311
574156	Schwaig b.Nürnberg / Nürnberger Land	MFr.	8 444
180131	Schwaigen / Garmisch-Partenkirchen	OB	623
376161	Schwandorf, GKSt / Schwandorf	OPf.	28 056
678175	Schwanfeld / Schweinfurt	UFr.	2 024
777169	Schwangau / Ostallgäu	Schw.	3 424
576132	Schwanstetten, M / Roth	MFr.	7 473
675165	Schwarzach a.Main, M / Kitzingen	UFr.	3 568
376162	Schwarzach b.Nabburg / Schwandorf	OPf.	1 531
278187	Schwarzach, M / Straubing-Bogen	NB	2 838
374156	Schwarzenbach / Neustadt a.d.Waldnaab	OPf.	1 064
475168	Schwarzenbach a.d.Saale, St / Hof	OFr.	8 035
475169	Schwarzenbach a.Wald, St / Hof	OFr.	5 470
574157	Schwarzenbruck / Nürnberger Land	MFr.	8 642
376163	Schwarzenfeld, M / Schwandorf	OPf.	6 400
376164	Schwarzhofen, M / Schwandorf	OPf.	1 548
678176	Schwebheim / Schweinfurt	UFr.	4 085
662000	Schweinfurt / Kreisfreie Stadt	UFr.	54 593
186152	Schweitenkirchen / Pfaffenhofen a.d.Ilm	OB	4 898

3. Einwohnerzahlen der Gemeinden Bayerns am 30. Juni 2002 in alphabetischer Gliederung

Gemeinde- schlüssel	Gemeinde / Kreis	Regierungs- bezirk	Ein- wohner
773164	Schwenningen / Dillingen a.d.Donau	Schw.	1 454
181140	Schwifting / Landsberg am Lech	OB	808
183144	Schwindegg / Mühldorf a.Inn	OB	3 558
188132	Seefeld / Starnberg	OB	7 009
777170	Seeg / Ostallgäu	Schw.	2 816
180132	Seehausen a.Staffelsee / Garmisch-Partenkirchen	OB	2 219
189143	Seeon-Seebruck / Traunstein	OB	4 446
190152	Seeshaupt / Weilheim-Schongau	OB	2 868
675166	Segnitz / Kitzingen	UFr.	877
675167	Seinsheim, M / Kitzingen	UFr.	1 094
479152	Selb, GKSt / Wunsiedel i.Fichtelgebirge	OFr.	17 754
475171	Selbitz, St / Hof	OFr.	4 904
775152	Senden, St / Neu-Ulm	Schw.	22 078
373159	Sengenthal / Neumarkt i.d.OPf.	OPf.	2 680
678178	Sennfeld / Schweinfurt	UFr.	4 106
473165	Seßlach, St / Coburg	OFr.	4 113
373160	Seubersdorf i.d.OPf. / Neumarkt i.d.OPf.	OPf.	4 983
573126	Seukendorf / Fürth	MFr.	3 136
472188	Seybothenreuth / Bayreuth	OFr.	1 353
273172	Siegenburg, M / Kelheim	NB	3 209
189145	Siegsdorf / Traunstein	OB	8 106
771165	Sielenbach / Aichach-Friedberg	Schw.	1 462
776126	Sigmarszell / Lindau (Bodensee)	Schw.	2 639
277145	Simbach a.Inn, St / Rottal-Inn	NB	10 072
279135	Simbach, M / Dingolfing-Landau	NB	3 708
574158	Simmelsdorf / Nürnberger Land	MFr.	3 306
575163	Simmershofen / Neustadt a.d.Aisch-Bad Windsheim	MFr.	1 002
190153	Sindelsdorf / Weilheim-Schongau	OB	1 036
375199	Sinzing / Regensburg	OPf.	6 722
187174	Söchtenau / Rosenheim	OB	2 642
577168	Solnhofen / Weißenburg-Gunzenhausen	MFr.	1 876
675169	Sommerach / Kitzingen	UFr.	1 374
679187	Sommerhausen, M / Würzburg	UFr.	1 654
671153	Sommerkahl / Aschaffenburg	UFr.	1 206
679188	Sonderhofen / Würzburg	UFr.	851
673167	Sondheim v.d.Rhön / Rhön-Grabfeld	UFr.	1 112
473166	Sonnefeld / Coburg	OFr.	5 366
275148	Sonnen / Passau	NB	1 473
778196	Sontheim / Unterallgäu	Schw.	2 487
780139	Sonthofen, St / Oberallgäu	Schw.	21 379
187176	Soyen / Rosenheim	OB	2 703
576147	Spalt, St / Roth	MFr.	5 115
572154	Spardorf / Erlangen-Höchstadt	MFr.	1 923
475174	Sparneck, M / Hof	OFr.	1 839
180133	Spatzenhausen / Garmisch-Partenkirchen	OB	800
472190	Speichersdorf / Bayreuth	OFr.	6 167
374157	Speinshart / Neustadt a.d.Waldnaab	OPf.	1 143
272149	Spiegelau / Freyung-Grafenau	NB	4 191
471189	Stadelhofen / Bamberg	OFr.	1 251
376167	Stadlern / Schwandorf	OPf.	645
772202	Stadtbergen, M / Augsburg	Schw.	14 758
678181	Stadtlauringen, M / Schweinfurt	UFr.	4 458

3. Einwohnerzahlen der Gemeinden Bayerns am 30. Juni 2002 in alphabetischer Gliederung

Gemeinde- schlüssel	Gemeinde / Kreis	Regierungs- bezirk	Ein- wohner
676158	Stadtprozelten, St / Miltenberg	UFr.	1 742
477156	Stadtsteinach, St / Kulmbach	OFr.	3 514
278189	Stallwang / Straubing-Bogen	NB	1 331
475175	Stammbach, M / Hof	OFr.	2 623
171130	Stammham / Altötting	OB	1 068
176161	Stammham / Eichstätt	OB	3 315
372161	Stamsried, M / Cham	OPf.	2 323
188139	Starnberg, St / Starnberg	OB	22 441
189146	Staudach-Egerndach / Traunstein	OB	1 145
471191	Stegaurach / Bamberg	OFr.	6 475
573127	Stein, St / Fürth	MFr.	13 939
278190	Steinach / Straubing-Bogen	NB	2 844
476175	Steinbach a.Wald / Kronach	OFr.	3 574
376168	Steinberg / Schwandorf	OPf.	1 751
771168	Steindorf / Aichach-Friedberg	Schw.	914
677186	Steinfeld / Main-Spessart	UFr.	2 277
190154	Steingaden / Weilheim-Schongau	OB	2 748
175137	Steinhöring / Ebersberg	OB	3 642
177138	Steinkirchen / Erding	OB	1 183
571205	Steinsfeld / Ansbach	MFr.	1 271
476177	Steinwiesen, M / Kronach	OFr.	3 952
187177	Stephanskirchen / Rosenheim	OB	9 654
271151	Stephansposching / Deggendorf	NB	3 001
778199	Stetten / Unterallgäu	Schw.	1 365
674201	Stettfeld / Haßberge	UFr.	1 270
776127	Stiefenhofen / Lindau (Bodensee)	Schw.	1 743
476178	Stockheim / Kronach	OFr.	5 281
673170	Stockheim / Rhön-Grabfeld	UFr.	1 138
671155	Stockstadt a.Main / Aschaffenburg	UFr.	7 439
374158	Störnstein / Neustadt a.d.Waldnaab	OPf.	1 464
777171	Stötten a.Auerberg / Ostallgäu	Schw.	1 879
777172	Stöttwang / Ostallgäu	Schw.	1 799
673171	Strahlungen / Rhön-Grabfeld	UFr.	948
278192	Straßkirchen / Straubing-Bogen	NB	3 348
184144	Straßlach-Dingharting / München	OB	2 769
263000	Straubing / Kreisfreie Stadt	NB	44 466
471195	Strullendorf / Bamberg	OFr.	7 823
277147	Stubenberg / Rottal-Inn	NB	1 427
376169	Stulln / Schwandorf	OPf.	1 629
575165	Sugenheim, M / Neustadt a.d.Aisch-Bad Windsheim	MFr.	2 435
676160	Sulzbach a.Main, M / Miltenberg	UFr.	7 001
371151	Sulzbach-Rosenberg, St / Amberg-Sulzbach	OPf.	20 944
780140	Sulzberg, M / Oberallgäu	Schw.	4 508
673172	Sulzdorf a.d.Lederhecke / Rhön-Grabfeld	UFr.	1 258
174146	Sulzemoos / Dachau	OB	2 435
673173	Sulzfeld / Rhön-Grabfeld	UFr.	1 816
675170	Sulzfeld a.Main / Kitzingen	UFr.	1 269
678183	Sulzheim / Schweinfurt	UFr.	2 044
672155	Sulzthal, M / Bad Kissingen	UFr.	939
375201	Sünching / Regensburg	OPf.	1 924
189148	Surberg / Traunstein	OB	3 148
773170	Syrgenstein / Dillingen a.d.Donau	Schw.	3 556

3. Einwohnerzahlen der Gemeinden Bayerns am 30. Juni 2002 in alphabetischer Gliederung

Gemeinde- schlüssel	Gemeinde / Kreis	Regierungs- bezirk	Ein- wohner
<b>T</b>			
189149	Tacherting / Traunstein	OB	5 539
189150	Taching a.See / Traunstein	OB	1 879
779217	Tagmersheim / Donau-Ries	Schw.	1 068
277148	Tann, M / Rottal-Inn	NB	3 946
374159	Tännesberg, M / Neustadt a.d.Waldnaab	OPf.	1 614
779218	Tapfheim / Donau-Ries	Schw.	4 055
679192	Tauberrettersheim / Würzburg	UFr.	834
183145	Taufkirchen / Mühldorf a.Inn	OB	1 317
184145	Taufkirchen / München	OB	17 789
177139	Taufkirchen (Vils) / Erding	OB	8 757
375204	Tegernheim / Regensburg	OPf.	4 338
182132	Tegernsee, St / Miesbach	OB	3 965
172134	Teisendorf, M / Berchtesgadener Land	OB	8 983
171131	Teising / Altötting	OB	1 975
276143	Teisnach, M / Regen	NB	3 009
476179	Tettau, M / Kronach	OFr.	2 591
275149	Tettenweis / Passau	NB	1 698
376170	Teublitz, St / Schwandorf	OPf.	7 516
273175	Teugn / Kelheim	NB	1 494
376171	Teunz / Schwandorf	OPf.	2 009
476180	Teuschnitz, St / Kronach	OFr.	2 328
181142	Thaining / Landsberg am Lech	OB	932
375205	Thalmassing / Regensburg	OPf.	3 231
576148	Thalmässing, M / Roth	MFr.	5 374
774185	Thannhausen, St / Günzburg	Schw.	6 321
376172	Thanstein / Schwandorf	OPf.	1 012
577172	Theilenhofen / Weißenburg-Gunzenhausen	MFr.	1 184
679193	Theilheim / Würzburg	UFr.	2 312
374160	Theisseil / Neustadt a.d.Waldnaab	OPf.	1 267
674180	Theres / Haßberge	UFr.	2 740
772207	Thierhaupten, M / Augsburg	Schw.	3 742
479158	Thiersheim, M / Wunsiedel i.Fichtelgebirge	OFr.	2 181
479159	Thierstein, M / Wunsiedel i.Fichtelgebirge	OFr.	1 341
672157	Thundorf i.UFr. / Bad Kissingen	UFr.	1 217
677189	Thüngen, M / Main-Spessart	UFr.	1 402
679194	Thüngersheim / Würzburg	UFr.	2 730
272150	Thurmansbang / Freyung-Grafenau	NB	2 440
477157	Thurnau, M / Kulmbach	OFr.	4 519
275150	Thyrnau / Passau	NB	4 067
274182	Tiefenbach / Landshut	NB	3 403
275151	Tiefenbach / Passau	NB	6 688
372163	Tiefenbach / Cham	OPf.	2 231
377154	Tirschenreuth, St / Tirschenreuth	OPf.	9 491
176164	Titting, M / Eichstätt	OB	2 736
275152	Tittling, M / Passau	NB	3 774
189152	Tittmoning, St / Traunstein	OB	6 050
771169	Todtenweis / Aichach-Friedberg	Schw.	1 382
171132	Töging a.Inn, St / Altötting	OB	9 709
475181	Töpen / Hof	OFr.	1 224
374148	Trabititz / Neustadt a.d.Waldnaab	OPf.	1 471



3. Einwohnerzahlen der Gemeinden Bayerns am 30. Juni 2002 in alphabetischer Gliederung

Gemeinde- schlüssel	Gemeinde / Kreis	Regierungs- bezirk	Ein- wohner
273177	Train / Kelheim	NB	1 684
372164	Traitsching / Cham	OPf.	4 092
673174	Trappstadt, M / Rhön-Grabfeld	UFr.	1 059
189154	Traunreut, St / Traunstein	OB	21 505
189155	Traunstein, GKSt / Traunstein	OB	18 137
376173	Trausnitz / Schwandorf	OPf.	1 031
575166	Trautskirchen / Neustadt a.d.Aisch-Bad Windsheim	MFr.	1 341
477158	Trebgast / Kulmbach	OFr.	1 743
372165	Treffelstein / Cham	OPf.	1 048
577173	Treuchtlingen, St / Weißenburg-Gunzenhausen	MFr.	13 297
677154	Triefenstein, M / Main-Spessart	UFr.	4 339
277149	Triftern, M / Rottal-Inn	NB	5 399
475182	Trogen / Hof	OFr.	1 593
479161	Tröstau / Wunsiedel i.Fichtelgebirge	OFr.	2 677
189157	Trostberg, St / Traunstein	OB	11 618
778202	Trunkelsberg / Unterallgäu	Schw.	1 821
476182	Tschirm / Kronach	OFr.	627
573129	Tuchenbach / Fürth	MFr.	1 174
187179	Tuntenhausen / Rosenheim	OB	6 318
179149	Türkenfeld / Fürstenfeldbruck	OB	3 307
778203	Türkheim, M / Unterallgäu	Schw.	6 664
778204	Tussenhausen, M / Unterallgäu	Schw.	2 890
171133	Tüßling, M / Altötting	OB	2 884
188141	Tutzing / Starnberg	OB	9 361
171134	Tyrlaching / Altötting	OB	986
<b>U</b>			
189159	Übersee / Traunstein	OB	4 729
678186	Üchtelhausen / Schweinfurt	UFr.	4 100
575167	Uehlfeld, M / Neustadt a.d.Aisch-Bad Windsheim	MFr.	2 856
679196	Uettingen / Würzburg	UFr.	1 862
575168	Uffenheim, St / Neustadt a.d.Aisch-Bad Windsheim	MFr.	6 327
180134	Uffing a.Staffelsee / Garmisch-Partenkirchen	OB	3 043
778205	Ungerhausen / Unterallgäu	Schw.	1 066
673175	Unsleben / Rhön-Grabfeld	UFr.	971
180135	Unterammergau / Garmisch-Partenkirchen	OB	1 448
181143	Unterdießen / Landsberg am Lech	OB	1 288
277151	Unterdietfurt / Rottal-Inn	NB	2 084
778207	Unteregg / Unterallgäu	Schw.	1 376
184147	Unterföhring / München	OB	7 529
275153	Untergriesbach, M / Passau	NB	6 283
184148	Unterhaching / München	OB	20 689
474168	Unterleinleiter / Forchheim	OFr.	1 239
772209	Untermeitingen / Augsburg	Schw.	6 372
674210	Untermerzbach / Haßberge	UFr.	1 852
171135	Unterneukirchen / Altötting	OB	2 893
679201	Unterpleichfeld / Würzburg	UFr.	2 776
183147	Unterreit / Mühldorf a.Inn	OB	1 634
775161	Unterroth / Neu-Ulm	Schw.	925
184149	Unterschleißheim, St / München	OB	25 704
571208	Unterschwaningen / Ansbach	MFr.	892
473170	Untersiemau / Coburg	OFr.	4 295

3. Einwohnerzahlen der Gemeinden Bayerns am 30. Juni 2002 in alphabetischer Gliederung

Gemeinde- schlüssel	Gemeinde / Kreis	Regierungs- bezirk	Ein- wohner
477159	Untersteinach / Kulmbach	OFr.	2 003
777175	Unterthingau, M / Ostallgäu	Schw.	2 675
189160	Unterwössen / Traunstein	OB	3 390
777176	Untrasried / Ostallgäu	Schw.	1 490
774116	Ursberg / Günzburg	Schw.	3 526
371154	Ursensollen / Amberg-Sulzbach	OPf.	3 615
677193	Urspringen / Main-Spessart	UFr.	1 326
772211	Ustersbach / Augsburg	Schw.	1 185
572158	Uttenreuth / Erlangen-Höchstadt	MFr.	4 580
181144	Utting a.Ammersee / Landsberg am Lech	OB	3 889
<b>V</b>			
189161	Vachendorf / Traunstein	OB	1 779
182133	Valley / Miesbach	OB	2 859
175132	Vaterstetten / Ebersberg	OB	21 233
573130	Veitsbronn / Fürth	MFr.	6 257
679202	Veitshöchheim / Würzburg	UFr.	10 082
373167	Velburg, St / Neumarkt i.d.OPf.	OPf.	5 196
274183	Velden, M / Landshut	NB	6 477
574160	Velden, St / Nürnberger Land	MFr.	1 830
572159	Vestenbergsreuth, M / Erlangen-Höchstadt	MFr.	1 591
276144	Viechtach, St / Regen	NB	8 646
471207	Viereth-Trunstadt / Bamberg	OFr.	3 693
174150	Vierkirchen / Dachau	OB	4 012
181133	Vilgertshofen / Landsberg am Lech	OB	2 398
773179	Villenbach / Dillingen a.d.Donau	Schw.	1 226
274184	Vilsbiburg, St / Landshut	NB	11 381
371156	Vilseck, St / Amberg-Sulzbach	OPf.	6 462
274185	Vilsheim / Landshut	NB	2 309
275154	Vilshofen, St / Passau	NB	16 557
187181	Vogtareuth / Rosenheim	OB	2 948
186158	Vohburg a.d.Donau, St / Pfaffenhofen a.d.Ilm	OB	6 994
374162	Vohenstrauß, St / Neustadt a.d.Waldnaab	OPf.	7 751
775162	Vöhringen, St / Neu-Ulm	Schw.	13 073
675174	Volkach, St / Kitzingen	UFr.	9 443
273178	Volkenschwand / Kelheim	NB	1 576
374163	Vorbach / Neustadt a.d.Waldnaab	OPf.	1 038
574161	Vorra / Nürnberger Land	MFr.	1 875
<b>W</b>			
182134	Waakirchen / Miesbach	OB	5 444
777177	Waal, M / Ostallgäu	Schw.	2 137
572160	Wachenroth, M / Erlangen-Höchstadt	MFr.	2 143
173145	Wackersberg / Bad Tölz-Wolfratshausen	OB	3 480
376175	Wackersdorf / Schwandorf	OPf.	4 920
372168	Waffenbrunn / Cham	OPf.	2 029
189162	Waging a.See, M / Traunstein	OB	6 236
374164	Waidhaus, M / Neustadt a.d.Waldnaab	OPf.	2 559
185166	Waidhofen / Neuburg-Schrobenhausen	OB	2 059
678190	Waigolshausen / Schweinfurt	UFr.	2 939
472197	Waischenfeld, St / Bayreuth	OFr.	3 206
372169	Wald / Cham	OPf.	2 757

3. Einwohnerzahlen der Gemeinden Bayerns am 30. Juni 2002 in alphabetischer Gliederung

Gemeinde- schlüssel	Gemeinde / Kreis	Regierungs- bezirk	Ein- wohner
777179	Wald / Ostallgäu	Schw.	1 023
671156	Waldaschaff / Aschaffenburg	UFr.	4 032
679204	Waldbrunn / Würzburg	UFr.	2 562
679205	Waldbüttelbrunn / Würzburg	UFr.	4 850
372170	Walderbach / Cham	OPf.	2 070
377157	Waldershof, St / Tirschenreuth	OPf.	4 669
272151	Waldkirchen, St / Freyung-Grafenau	NB	10 612
183148	Waldkraiburg, St / Mühldorf a.Inn	OB	24 574
372171	Waldmünchen, St / Cham	OPf.	7 504
377158	Waldsassen, St / Tirschenreuth	OPf.	7 698
774191	Waldstetten, M / Günzburg	Schw.	1 184
374165	Waldthurn, M / Neustadt a.d.Waldnaab	OPf.	2 192
772214	Walkertshofen / Augsburg	Schw.	1 135
476184	Wallenfels, St / Kronach	OFR.	3 187
271152	Wallerfing / Deggendorf	NB	1 356
279137	Wallersdorf, M / Dingolfing-Landau	NB	6 670
779224	Wallerstein, M / Donau-Ries	Schw.	3 362
180136	Wallgau / Garmisch-Partenkirchen	OB	1 406
177142	Walpertskirchen / Erding	OB	1 898
471208	Walsdorf / Bamberg	OFR.	2 581
774192	Waltenhausen / Günzburg	Schw.	713
780143	Waltenhofen / Oberallgäu	Schw.	8 940
176165	Walting / Eichstätt	OB	2 423
178155	Wang / Freising	OB	2 055
472198	Warmensteinach / Bayreuth	OFR.	2 507
182136	Warngau / Miesbach	OB	3 505
177143	Wartenberg, M / Erding	OB	4 464
672161	Wartmannsroth / Bad Kissingen	UFr.	2 311
776128	Wasserburg (Bodensee) / Lindau (Bodensee)	Schw.	3 137
187182	Wasserburg a.Inn, St / Rosenheim	OB	12 236
678192	Wasserlosen / Schweinfurt	UFr.	3 489
571214	Wassertrüdingen, St / Ansbach	MFr.	6 252
471209	Wattendorf / Bamberg	OFR.	714
779226	Wechingen / Donau-Ries	Schw.	1 413
275156	Wegscheid, M / Passau	NB	5 746
772215	Wehringen / Augsburg	Schw.	2 868
671157	Weibersbrunn / Aschaffenburg	UFr.	2 129
185168	Weichering / Neuburg-Schrobenhausen	OB	2 157
174151	Weichs / Dachau	OB	3 130
363000	Weiden i.d.OPf. / Kreisfreie Stadt	OPf.	43 063
571216	Weidenbach, M / Ansbach	MFr.	2 117
472199	Weidenberg, M / Bayreuth	OFR.	6 672
473174	Weidhausen b.Coburg / Coburg	OFR.	3 424
372174	Weiding / Cham	OPf.	2 595
376176	Weiding / Schwandorf	OPf.	625
371157	Weigendorf / Amberg-Sulzbach	OPf.	1 276
575179	Weigenheim / Neustadt a.d.Aisch-Bad Windsheim	MFr.	1 010
571217	Weihenzell / Ansbach	MFr.	2 791
374166	Weierhammer / Neustadt a.d.Waldnaab	OPf.	4 148
274187	Weihmichl / Landshut	NB	2 435
181145	Weil / Landsberg am Lech	OB	3 536
676165	Weilbach, M / Miltenberg	UFR.	2 339

3. Einwohnerzahlen der Gemeinden Bayerns am 30. Juni 2002 in alphabetischer Gliederung

Gemeinde- schlüssel	Gemeinde / Kreis	Regierungs- bezirk	Ein- wohner
474171	Weilersbach / Forchheim	OFr.	1 986
776129	Weiler-Simmerberg, M / Lindau (Bodensee)	Schw.	6 498
190157	Weilheim i.OB, St / Weilheim-Schongau	OB	21 188
571218	Weiltingen, M / Ansbach	MFr.	1 399
572164	Weisendorf, M / Erlangen-Höchstadt	MFr.	6 075
478176	Weismain, St / Lichtenfels	OFr.	4 941
475184	Weißdorf / Hof	OFr.	1 370
476185	Weißbrunn / Kronach	OFr.	3 221
577177	Weißenburg i.Bay., GKSt / Weißenburg-Gunzenhausen	MFr.	17 801
775164	Weißhorn, St / Neu-Ulm	Schw.	13 077
474173	Weißenohe / Forchheim	OFr.	1 164
776130	Weißensberg / Lindau (Bodensee)	Schw.	2 589
479166	Weißensstadt, St / Wunsiedel i.Fichtelgebirge	OFr.	3 624
780144	Weitnau, M / Oberallgäu	Schw.	5 243
473175	Weitramsdorf / Coburg	OFr.	5 014
772216	Welden, M / Augsburg	Schw.	3 574
176166	Wellheim, M / Eichstätt	OB	2 755
779228	Wemding, St / Donau-Ries	Schw.	5 698
576151	Wendelstein, M / Roth	MFr.	16 124
274188	Weng / Landshut	NB	1 348
375208	Wenzenbach / Regensburg	OPf.	7 829
376150	Wernberg-Köblitz, M / Schwandorf	OPf.	5 786
678193	Werneck, M / Schweinfurt	UFr.	10 707
780145	Wertach, M / Oberallgäu	Schw.	2 366
773182	Wertingen, St / Dillingen a.d.Donau	Schw.	8 631
188144	Weßling / Starnberg	OB	5 077
190158	Wessobrunn / Weilheim-Schongau	OB	2 009
777182	Westendorf / Ostallgäu	Schw.	1 840
772217	Westendorf / Augsburg	Schw.	1 455
778214	Westerheim / Unterallgäu	Schw.	2 051
671159	Westerngrund / Aschaffenburg	UFr.	1 958
577179	Westheim / Weißenburg-Gunzenhausen	MFr.	1 226
571222	Wettringen / Ansbach	MFr.	976
176167	Wettstetten / Eichstätt	OB	4 558
182137	Weyarn / Miesbach	OB	3 112
778216	Wiedergeltingen / Unterallgäu	Schw.	1 355
190159	Wielenbach / Weilheim-Schongau	OB	3 073
377159	Wiesau, M / Tirschenreuth	OPf.	4 611
671162	Wiesen / Aschaffenburg	UFr.	1 116
774189	Wiesenbach / Günzburg	Schw.	939
675177	Wiesenbronn / Kitzingen	UFr.	953
278197	Wiesenfelden / Straubing-Bogen	NB	3 560
375209	Wiesent / Regensburg	OPf.	2 500
474175	Wiesenthau / Forchheim	OFr.	1 691
675178	Wiesentheid, M / Kitzingen	UFr.	4 724
474176	Wiesental, M / Forchheim	OFr.	2 566
571223	Wieseth / Ansbach	MFr.	1 427
677200	Wiesthal / Main-Spessart	UFr.	1 451
780146	Wiggensbach, M / Oberallgäu	Schw.	4 637
571224	Wilburgstetten / Ansbach	MFr.	2 135
273181	Wildenberg / Kelheim	NB	1 341
672163	Wildflecken, M / Bad Kissingen	UFr.	3 515

3. Einwohnerzahlen der Gemeinden Bayerns am 30. Juni 2002 in alphabetischer Gliederung

Gemeinde- schlüssel	Gemeinde / Kreis	Regierungs- bezirk	Ein- wohner
780147	Wildpoldsried / Oberallgäu	Schw.	2 428
190160	Wildsteig / Weilheim-Schongau	OB	1 223
575181	Wilhelmsdorf / Neustadt a.d.Aisch-Bad Windsheim	MFr.	1 310
476189	Wilhelmsthal / Kronach	OFr.	4 163
573133	Wilhermsdorf, M / Fürth	MFr.	4 970
675179	Willanzheim, M / Kitzingen	UFr.	1 571
673182	Willmars / Rhön-Grabfeld	UFr.	702
372175	Willmering / Cham	OPf.	2 186
181146	Windach / Landsberg am Lech	OB	3 456
278198	Windberg / Straubing-Bogen	NB	1 014
571225	Windelsbach / Ansbach	MFr.	1 046
374168	Windischeschenbach, St / Neustadt a.d.Waldnaab	OPf.	5 719
275159	Windorf, M / Passau	NB	4 718
571226	Windsbach, St / Ansbach	MFr.	6 153
171137	Winhöring / Altötting	OB	4 875
574164	Winkelhaid / Nürnberger Land	MFr.	3 871
376178	Winklarn, M / Schwandorf	OPf.	1 483
774196	Winterbach / Günzburg	Schw.	817
679206	Winterhausen, M / Würzburg	UFr.	1 581
778217	Winterrieden / Unterallgäu	Schw.	884
271153	Winzer, M / Deggendorf	NB	3 859
678196	Wipfeld / Schweinfurt	UFr.	1 164
477163	Wirsberg, M / Kulmbach	OFr.	2 049
571227	Wittelshofen / Ansbach	MFr.	1 302
277152	Wittibreit / Rottal-Inn	NB	2 085
773183	Wittislingen, M / Dillingen a.d.Donau	Schw.	2 421
275160	Witzmannsberg / Passau	NB	1 733
178156	Wolfersdorf / Freising	OB	2 241
779231	Wolferstadt / Donau-Ries	Schw.	1 122
778218	Wolfertschwenden / Unterallgäu	Schw.	1 815
571229	Wolframs-Eschenbach, St / Ansbach	MFr.	2 885
173147	Wolfratshausen, St / Bad Tölz-Wolfratshausen	OB	16 976
375211	Wolfsegg / Regensburg	OPf.	1 462
673183	Wollbach / Rhön-Grabfeld	UFr.	1 284
186162	Wolnzach, M / Pfaffenhofen a.d.Ilm	OB	10 689
674219	Wonfurt / Haßberge	UFr.	1 968
189165	Wonneberg / Traunstein	OB	1 440
477164	Wonsees, M / Kulmbach	OFr.	1 182
778219	Woringen / Unterallgäu	Schw.	1 765
571228	Wörnitz / Ansbach	MFr.	1 610
177144	Wörth / Erding	OB	4 465
375210	Wörth a.d.Donau, St / Regensburg	OPf.	4 477
274191	Wörth a.d.Isar / Landshut	NB	2 267
676169	Wörth a.Main, St / Miltenberg	UFr.	4 973
188145	Wörthsee / Starnberg	OB	4 573
673184	Wülfershausen a.d.Saale / Rhön-Grabfeld	UFr.	1 502
479169	Wunsiedel, St / Wunsiedel i.Fichtelgebirge	OFr.	10 422
277153	Wurmannsquick, M / Rottal-Inn	NB	3 713
274193	Wurmsham / Landshut	NB	1 366
663000	Würzburg / Kreisfreie Stadt	UFr.	130 584

**Z**

3. Einwohnerzahlen der Gemeinden Bayerns am 30. Juni 2002 in alphabetischer Gliederung

Gemeinde- schlüssel	Gemeinde / Kreis	Regierungs- bezirk	Ein- wohner
276146	Zachenberg / Regen	NB	2 124
372177	Zandt / Cham	OPf.	1 928
183151	Zangberg / Mühldorf a.Inn	OB	977
471214	Zapfendorf, M / Bamberg	OFr.	4 988
674221	Zeil a.Main, St / Haßberge	UFr.	6 016
277154	Zeitlarn / Rottal-Inn	NB	2 247
375213	Zeitlarn / Regensburg	OPf.	5 843
672166	Zeitlofs, M / Bad Kissingen	UFr.	2 275
372167	Zell / Cham	OPf.	1 830
679209	Zell a.Main, M / Würzburg	UFr.	3 991
475189	Zell, M / Hof	OFr.	2 299
677203	Zellingen, M / Main-Spessart	UFr.	6 448
272152	Zenting / Freyung-Grafenau	NB	1 164
774198	Ziemetshausen, M / Günzburg	Schw.	3 088
773186	Ziertheim / Dillingen a.d.Donau	Schw.	1 039
573134	Zirndorf, St / Fürth	MFr.	25 079
178157	Zolling / Freising	OB	3 983
175139	Zorneding / Ebersberg	OB	8 551
773187	Zöschingen / Dillingen a.d.Donau	Schw.	748
773188	Zusamaltheim / Dillingen a.d.Donau	Schw.	1 285
772223	Zusmarshausen, M / Augsburg	Schw.	6 133
276148	Zwiesel, St / Regen	NB	10 506

4. Einwohnerzahlen der Gemeinden Bayerns am 30. Juni 2002 nach der Gemeindegröße

Lfd. Nr.	Gemeinde-schlüssel	Gemeinde / Kreis	Regierungs-bezirk	Ein-wohner
1	162000	München / Kreisfreie Stadt	OB	1 232 089
2	564000	Nürnberg / Kreisfreie Stadt	MFr.	491 991
3	761000	Augsburg / Kreisfreie Stadt	Schw.	258 727
4	663000	Würzburg / Kreisfreie Stadt	UFr.	130 584
5	362000	Regensburg / Kreisfreie Stadt	OPf.	127 464
6	161000	Ingolstadt / Kreisfreie Stadt	OB	117 909
7	563000	Fürth / Kreisfreie Stadt	MFr.	111 293
8	562000	Erlangen / Kreisfreie Stadt	MFr.	101 906
9	462000	Bayreuth / Kreisfreie Stadt	OFr.	74 363
10	461000	Bamberg / Kreisfreie Stadt	OFr.	69 551
11	661000	Aschaffenburg / Kreisfreie Stadt	UFr.	68 595
12	763000	Kempten (Allgäu) / Kreisfreie Stadt	Schw.	61 583
13	261000	Landshut / Kreisfreie Stadt	NB	59 740
14	163000	Rosenheim / Kreisfreie Stadt	OB	59 610
15	662000	Schweinfurt / Kreisfreie Stadt	UFr.	54 593
16	262000	Passau / Kreisfreie Stadt	NB	50 759
17	775135	Neu-Ulm, GKSt / Neu-Ulm	Schw.	50 734
18	464000	Hof / Kreisfreie Stadt	OFr.	50 442
19	263000	Straubing / Kreisfreie Stadt	NB	44 466
20	361000	Amberg / Kreisfreie Stadt	OPf.	44 255
21	363000	Weiden i.d.OPf. / Kreisfreie Stadt	OPf.	43 063
22	463000	Coburg / Kreisfreie Stadt	OFr.	42 807
23	762000	Kaufbeuren / Kreisfreie Stadt	Schw.	42 510
24	178124	Freising, GKSt / Freising	OB	41 774
25	764000	Memmingen / Kreisfreie Stadt	Schw.	41 165
26	561000	Ansbach / Kreisfreie Stadt	MFr.	40 428
27	373147	Neumarkt i.d.OPf., GKSt / Neumarkt i.d.OPf.	OPf.	39 565
28	174115	Dachau, GKSt / Dachau	OB	39 094
29	565000	Schwabach / Kreisfreie Stadt	MFr.	38 535
30	179123	Germering, St / Fürstenfeldbruck	OB	36 752
31	179121	Fürstenfeldbruck, St / Fürstenfeldbruck	OB	33 207
32	177117	Erding, St / Erding	OB	31 964
33	271119	Deggendorf, GKSt / Deggendorf	NB	31 475
34	474126	Forchheim, GKSt / Forchheim	OFr.	30 670
35	771130	Friedberg, St / Aichach-Friedberg	Schw.	29 217
36	185149	Neuburg a.d.Donau, GKSt / Neuburg-Schrobenhausen	OB	28 468
37	477128	Kulmbach, GKSt / Kulmbach	OFr.	28 141
38	376161	Schwandorf, GKSt / Schwandorf	OPf.	28 056
39	772163	Königsbrunn, St / Augsburg	Schw.	27 117
40	180117	Garmisch-Partenkirchen, M / Garmisch-Partenkirchen	OB	26 554
41	574138	Lauf a.d.Pegnitz, St / Nürnberger Land	MFr.	25 912
42	181130	Landsberg am Lech, GKSt / Landsberg am Lech	OB	25 830
43	184149	Unterschleißheim, St / München	OB	25 704
44	573134	Zirndorf, St / Fürth	MFr.	25 079
45	576143	Roth, St / Roth	MFr.	24 992
46	183148	Waldkraiburg, St / Mühldorf a.Inn	OB	24 574
47	776116	Lindau (Bodensee), GKSt / Lindau (Bodensee)	Schw.	24 146
48	179142	Olching / Fürstenfeldbruck	OB	23 329
49	173126	Geretsried, St / Bad Tölz-Wolfratshausen	OB	23 262
50	572132	Herzogenaurach, St / Erlangen-Höchstadt	MFr.	23 173
51	186143	Pfaffenhofen a.d.Ilm, St / Pfaffenhofen a.d.Ilm	OB	22 748
52	188139	Starnberg, St / Starnberg	OB	22 441

4. Einwohnerzahlen der Gemeinden Bayerns am 30. Juni 2002 nach der Gemeindegröße

Lfd. Nr.	Gemeinde-schlüssel	Gemeinde / Kreis	Regierungs-bezirk	Ein-wohner
53	775152	Senden, St / Neu-Ulm	Schw.	22 078
54	772184	Neusäß, St / Augsburg	Schw.	21 919
55	478139	Lichtenfels, St / Lichtenfels	OFr.	21 636
56	672114	Bad Kissingen, GKSt / Bad Kissingen	UFr.	21 603
57	189154	Traunreut, St / Traunstein	OB	21 505
58	780139	Sonthofen, St / Oberallgäu	Schw.	21 379
59	675141	Kitzingen, GKSt / Kitzingen	UFr.	21 359
60	175132	Vaterstetten / Ebersberg	OB	21 233
61	190157	Weilheim i.OB, St / Weilheim-Schongau	OB	21 188
62	371151	Sulzbach-Rosenberg, St / Amberg-Sulzbach	OPf.	20 944
63	184148	Unterhaching / München	OB	20 689
64	771113	Aichach, St / Aichach-Friedberg	Schw.	20 450
65	772147	Gersthofen, St / Augsburg	Schw.	20 012
66	774135	Günzburg, GKSt / Günzburg	Schw.	19 744
67	179145	Puchheim / Fürstenfeldbruck	OB	19 682
68	779194	Nördlingen, GKSt / Donau-Ries	Schw.	19 607
69	184136	Ottobrunn / München	OB	19 532
70	188120	Gauting / Starnberg	OB	19 185
71	179126	Gröbenzell / Fürstenfeldbruck	OB	19 022
72	671111	Alzenau i.UFr., St / Aschaffenburg	UFr.	18 989
73	279112	Dingolfing, St / Dingolfing-Landau	NB	18 652
74	479136	Marktredwitz, GKSt / Wunsiedel i.Fichtelgebirge	OFr.	18 620
75	773125	Dillingen a.d.Donau, GKSt / Dillingen a.d.Donau	Schw.	18 579
76	777151	Marktobersdorf, St / Ostallgäu	Schw.	18 400
77	476145	Kronach, St / Kronach	OFr.	18 351
78	171112	Burghausen, St / Altötting	OB	18 277
79	174126	Karlsfeld / Dachau	OB	18 257
80	189155	Traunstein, GKSt / Traunstein	OB	18 137
81	779131	Donauwörth, GKSt / Donau-Ries	Schw.	18 116
82	178145	Neufahrn b.Freising / Freising	OB	18 013
83	577177	Weißenburg i.Bay., GKSt / Weißenburg-Gunzenhausen	MFr.	17 801
84	184145	Taufkirchen / München	OB	17 789
85	479152	Selb, GKSt / Wunsiedel i.Fichtelgebirge	OFr.	17 754
86	187150	Kolbermoor, St / Rosenheim	OB	17 675
87	183128	Mühldorf a.Inn, St / Mühldorf a.Inn	OB	17 547
88	372116	Cham, St / Cham	OPf.	17 366
89	184123	Haar / München	OB	17 174
90	173112	Bad Tölz, St / Bad Tölz-Wolfratshausen	OB	17 024
91	187117	Bad Aibling, St / Rosenheim	OB	17 005
92	573122	Oberasbach, St / Fürth	MFr.	16 992
93	173147	Wolfratshausen, St / Bad Tölz-Wolfratshausen	OB	16 976
94	178143	Moosburg a.d.Isar, St / Freising	OB	16 903
95	188121	Gilching / Starnberg	OB	16 793
96	473151	Neustadt b.Coburg, GKSt / Coburg	OFr.	16 654
97	275154	Vilshofen, St / Passau	NB	16 557
98	172114	Bad Reichenhall, GKSt / Berchtesgadener Land	OB	16 554
99	577136	Gunzenhausen, St / Weißenburg-Gunzenhausen	MFr.	16 545
100	772125	Bobingen, St / Augsburg	Schw.	16 478
101	677155	Lohr a.Main, St / Main-Spessart	UFr.	16 237
102	671122	Großostheim, M / Aschaffenburg	UFr.	16 230
103	576151	Wendelstein, M / Roth	MFr.	16 124
104	185158	Schrobenhausen, St / Neuburg-Schrobenhausen	OB	16 067



4. Einwohnerzahlen der Gemeinden Bayerns am 30. Juni 2002 nach der Gemeindegröße

Lfd. Nr.	Gemeinde-schlüssel	Gemeinde / Kreis	Regierungs-bezirk	Ein-wohner
105	673114	Bad Neustadt a.d.Saale, St / Rhön-Grabfeld	UFr.	15 925
106	775129	Illertissen, St / Neu-Ulm	Schw.	15 923
107	190141	Penzberg, St / Weilheim-Schongau	OB	15 871
108	273137	Kelheim, St / Kelheim	NB	15 801
109	187122	Bruckmühl, M / Rosenheim	OB	15 770
110	172118	Freilassing, St / Berchtesgadener Land	OB	15 635
111	184119	Garching b.München, St / München	OB	15 498
112	677148	Karlstadt, St / Main-Spessart	UFr.	15 264
113	574112	Altdorf b.Nürnberg, St / Nürnberger Land	MFr.	15 217
114	375190	Regenstauf, M / Regensburg	OPf.	14 982
115	182120	Holzkirchen, M / Miesbach	OB	14 918
116	772202	Stadtbergen, M / Augsburg	Schw.	14 758
117	275141	Pocking, St / Passau	NB	14 575
118	184130	Ismaning / München	OB	14 441
119	472175	Pegnitz, St / Bayreuth	OFr.	14 341
120	572121	Eckental, M / Erlangen-Höchstadt	MFr.	14 299
121	780124	Immenstadt i.Allgäu, St / Oberallgäu	Schw.	14 202
122	778173	Mindelheim, St / Unterallgäu	Schw.	14 105
123	573127	Stein, St / Fürth	MFr.	13 939
124	473159	Rödental, St / Coburg	OFr.	13 939
125	777129	Füssen, St / Ostallgäu	Schw.	13 892
126	778116	Bad Wörishofen, St / Unterallgäu	Schw.	13 728
127	574123	Feucht, M / Nürnberger Land	MFr.	13 688
128	273147	Mainburg, St / Kelheim	NB	13 627
129	674147	Haßfurt, St / Haßberge	UFr.	13 467
130	671130	Hösbach, M / Aschaffenburg	UFr.	13 349
131	572135	Höchstadt a.d.Aisch, St / Erlangen-Höchstadt	MFr.	13 330
132	577173	Treuchtlingen, St / Weißenburg-Gunzenhausen	MFr.	13 297
133	184120	Gräfelfing / München	OB	13 194
134	775164	Weißenhorn, St / Neu-Ulm	Schw.	13 077
135	775162	Vöhringen, St / Neu-Ulm	Schw.	13 073
136	176123	Eichstätt, GKSt / Eichstätt	OB	13 071
137	177115	Dorfen, St / Erding	OB	13 015
138	772200	Schwabmünchen, St / Augsburg	Schw.	12 891
139	171111	Altötting, St / Altötting	OB	12 860
140	178120	Eching / Freising	OB	12 854
141	279122	Landau a.d.Isar, St / Dingolfing-Landau	NB	12 852
142	277116	Eggenfelden, St / Rottal-Inn	NB	12 836
143	576127	Hilpoltstein, St / Roth	MFr.	12 778
144	276138	Regen, St / Regen	NB	12 566
145	774150	Krumbach (Schwabens), St / Günzburg	Schw.	12 558
146	273152	Neustadt a.d.Donau, St / Kelheim	NB	12 508
147	190139	Peißenberg, M / Weilheim-Schongau	OB	12 473
148	275126	Hauzenberg, St / Passau	NB	12 471
149	575153	Neustadt a.d.Aisch, St / Neustadt a.d.Aisch-Bad Windsheim	MFr.	12 447
150	574132	Hersbruck, St / Nürnberger Land	MFr.	12 442
151	375165	Lappersdorf, M / Regensburg	OPf.	12 438
152	179134	Maisach / Fürstenfeldbruck	OB	12 380
153	375174	Neutraubling, St / Regensburg	OPf.	12 369
154	271146	Plattling, St / Deggendorf	NB	12 350
155	190148	Schongau, St / Weilheim-Schongau	OB	12 348
156	671143	Mömbis, M / Aschaffenburg	UFr.	12 344

4. Einwohnerzahlen der Gemeinden Bayerns am 30. Juni 2002 nach der Gemeindegröße

Lfd. Nr.	Gemeinde-schlüssel	Gemeinde / Kreis	Regierungs-bezirk	Ein-wohner
157	273111	Abensberg, St / Kelheim	NB	12 328
158	187182	Wasserburg a.Inn, St / Rosenheim	OB	12 236
159	771146	Mering, M / Aichach-Friedberg	Schw.	12 205
160	574152	Röthenbach a.d.Pegnitz, St / Nürnberger Land	MFr.	12 173
161	175122	Grafring b.München, St / Ebersberg	OB	12 168
162	571145	Feuchtwangen, St / Ansbach	MFr.	12 144
163	184134	Oberhaching / München	OB	12 109
164	184131	Kirchheim b.München / München	OB	12 070
165	271141	Osterhofen, St / Deggendorf	NB	12 063
166	575112	Bad Windsheim, St / Neustadt a.d.Aisch-Bad Windsheim	MFr.	12 058
167	180124	Murnau a.Staffelsee, M / Garmisch-Partenkirchen	OB	11 979
168	190140	Peiting, M / Weilheim-Schongau	OB	11 952
169	672127	Hammelburg, St / Bad Kissingen	UFr.	11 930
170	277138	Pfarrkirchen, St / Rottal-Inn	NB	11 872
171	376119	Burglengenfeld, St / Schwandorf	OPf.	11 844
172	475154	Münchberg, St / Hof	OFr.	11 726
173	679170	Ochsenfurt, St / Würzburg	UFr.	11 666
174	571136	Dinkelsbühl, GKSt / Ansbach	MFr.	11 635
175	184146	Neubiberg / München	OB	11 628
176	189157	Trostberg, St / Traunstein	OB	11 618
177	571193	Rothenburg ob der Tauber, GKSt / Ansbach	MFr.	11 613
178	776117	Lindenberg i.Allgäu, St / Lindau (Bodensee)	Schw.	11 553
179	677131	Gemünden a.Main, St / Main-Spessart	UFr.	11 551
180	777121	Buchloe, St / Ostallgäu	Schw.	11 518
181	574117	Burgthann / Nürnberger Land	MFr.	11 471
182	184135	Oberschleißheim / München	OB	11 450
183	274184	Vilsbiburg, St / Landshut	NB	11 381
184	274113	Altdorf / Landshut	NB	11 376
185	372153	Roding, St / Cham	OPf.	11 374
186	179118	Eichenau / Fürstenfeldbruck	OB	11 328
187	274126	Ergolding, M / Landshut	NB	11 321
188	471145	Hirschaid, M / Bamberg	OFr.	11 275
189	186137	Manching, M / Pfaffenhofen a.d.Ilm	OB	11 223
190	182125	Miesbach, St / Miesbach	OB	11 212
191	187165	Raubling / Rosenheim	OB	11 123
192	175127	Markt Schwaben, M / Ebersberg	OB	11 037
193	772177	Meitingen, M / Augsburg	Schw.	11 006
194	677157	Marktheidenfeld, St / Main-Spessart	UFr.	10 985
195	773144	Lauingen (Donau), St / Dillingen a.d.Donau	Schw.	10 957
196	184122	Grünwald / München	OB	10 899
197	175115	Ebersberg, St / Ebersberg	OB	10 888
198	175135	Poing / Ebersberg	OB	10 765
199	678193	Werneck, M / Schweinfurt	UFr.	10 707
200	771142	Kissing / Aichach-Friedberg	Schw.	10 694
201	186162	Wolnzach, M / Pfaffenhofen a.d.Ilm	OB	10 689
202	184138	Planegg / München	OB	10 680
203	573120	Langenzenn, St / Fürth	MFr.	10 659
204	274128	Essenbach, M / Landshut	NB	10 655
205	171113	Burgkirchen a.d.Alz / Altötting	OB	10 651
206	478165	Bad Staffelstein, St / Lichtenfels	OFr.	10 647
207	272151	Waldkirchen, St / Freyung-Grafenau	NB	10 612
208	276148	Zwiesel, St / Regen	NB	10 506

4. Einwohnerzahlen der Gemeinden Bayerns am 30. Juni 2002 nach der Gemeindegröße

Lfd. Nr.	Gemeinde-schlüssel	Gemeinde / Kreis	Regierungs-bezirk	Ein-wohner
209	176126	Gaimersheim, M / Eichstätt	OB	10 456
210	376141	Maxhütte-Haidhof, St / Schwandorf	OPf.	10 453
211	479169	Wunsiedel, St / Wunsiedel i.Fichtelgebirge	OFr.	10 422
212	273116	Bad Abbach, M / Kelheim	NB	10 400
213	475162	Rehau, St / Hof	OFr.	10 339
214	371136	Kümmersbruck / Amberg-Sulzbach	OPf.	10 303
215	278118	Bogen, St / Straubing-Bogen	NB	10 249
216	187162	Prien a.Chiemsee, M / Rosenheim	OB	10 133
217	772130	Diedorf, M / Augsburg	Schw.	10 132
218	679202	Veitshöchheim / Würzburg	UFr.	10 082
219	277145	Simbach a.Inn, St / Rottal-Inn	NB	10 072
220	187130	Feldkirchen-Westerham / Rosenheim	OB	10 054
221	780133	Oberstdorf, M / Oberallgäu	Schw.	10 049
222	671121	Goldbach, M / Aschaffenburg	UFr.	10 035
223	676122	Erlenbach a.Main, St / Miltenberg	UFr.	10 033
224	573114	Cadolzburg, M / Fürth	MFr.	10 003
225	188124	Herrsching a.Ammersee / Starnberg	OB	9 981
226	573125	Roßtal, M / Fürth	MFr.	9 899
227	780112	Altusried, M / Oberallgäu	Schw.	9 864
228	172111	Ainring / Berchtesgadener Land	OB	9 819
229	181114	Dießen a.Ammersee, M / Landsberg am Lech	OB	9 815
230	676139	Miltenberg, St / Miltenberg	UFr.	9 792
231	475136	Helmbrechts, St / Hof	OFr.	9 747
232	171132	Töging a.Inn, St / Altötting	OB	9 709
233	181128	Kaufering / Landsberg am Lech	OB	9 673
234	187177	Stephanskirchen / Rosenheim	OB	9 654
235	186122	Geisenfeld, St / Pfaffenhofen a.d.Ilm	OB	9 549
236	774121	Burgau, St / Günzburg	Schw.	9 530
237	372126	Furth im Wald, St / Cham	OPf.	9 492
238	377154	Tirschenreuth, St / Tirschenreuth	OPf.	9 491
239	679147	Höchberg, M / Würzburg	UFr.	9 452
240	675174	Volkach, St / Kitzingen	UFr.	9 443
241	571165	Heilsbronn, St / Ansbach	MFr.	9 396
242	188141	Tutzing / Starnberg	OB	9 361
243	173135	Lenggries / Bad Tölz-Wolfratshausen	OB	9 329
244	775139	Elchingen / Neu-Ulm	Schw.	9 288
245	371113	Auerbach i.d.OPf., St / Amberg-Sulzbach	OPf.	9 285
246	272120	Grafenau, St / Freyung-Grafenau	NB	9 172
247	175124	Kirchseeon, M / Ebersberg	OB	9 146
248	375175	Nittendorf / Regensburg	OPf.	9 146
249	174131	Markt Indersdorf, M / Dachau	OB	9 133
250	184127	Höhenkirchen-Siegertsbrunn / München	OB	9 093
251	775134	Nersingen / Neu-Ulm	Schw.	9 046
252	184139	Pullach i.Isartal / München	OB	8 992
253	172134	Teisendorf, M / Berchtesgadener Land	OB	8 983
254	780143	Waltenhofen / Oberallgäu	Schw.	8 940
255	471159	Memmelsdorf / Bamberg	OFr.	8 916
256	171117	Garching a.d.Alz / Altötting	OB	8 857
257	676121	Elsfeld, M / Miltenberg	UFr.	8 818
258	676145	Obernburg a.Main, St / Miltenberg	UFr.	8 804
259	177139	Taufkirchen (Vils) / Erding	OB	8 757
260	373112	Berching, St / Neumarkt i.d.OPf.	OPf.	8 653

4. Einwohnerzahlen der Gemeinden Bayerns am 30. Juni 2002 nach der Gemeindegröße

Lfd. Nr.	Gemeinde-schlüssel	Gemeinde / Kreis	Regierungs-bezirk	Ein-wohner
261	276144	Viechtach, St / Regen	NB	8 646
262	574157	Schwarzenbruck / Nürnberger Land	MFr.	8 642
263	176114	Beilngries, St / Eichstätt	OB	8 640
264	773182	Wertingen, St / Dillingen a.d.Donau	Schw.	8 631
265	471140	Hallstadt, St / Bamberg	OFr.	8 570
266	375148	Hemau, St / Regensburg	OPf.	8 562
267	175139	Zorneding / Ebersberg	OB	8 551
268	376149	Nittenau, St / Schwandorf	OPf.	8 498
269	171125	Neuötting, St / Altötting	OB	8 477
270	275124	Bad Griesbach i.Rottal, St / Passau	NB	8 470
271	574156	Schwaig b.Nürnberg / Nürnberger Land	MFr.	8 444
272	774143	Ichenhausen, St / Günzburg	Schw.	8 432
273	475156	Naila, St / Hof	OFr.	8 422
274	677114	Arnstein, St / Main-Spessart	UFr.	8 405
275	373126	Freystadt, St / Neumarkt i.d.OPf.	OPf.	8 395
276	671124	Haibach / Aschaffenburg	UFr.	8 391
277	779201	Rain, St / Donau-Ries	Schw.	8 364
278	671140	Mainaschaff / Aschaffenburg	UFr.	8 343
279	376147	Neunburg vorm Wald, St / Schwandorf	OPf.	8 343
280	182119	Hausham / Miesbach	OB	8 311
281	476146	Küps, M / Kronach	OFr.	8 289
282	678174	Schonungen / Schweinfurt	UFr.	8 223
283	574155	Schnaittach, M / Nürnberger Land	MFr.	8 219
284	672135	Münnerstadt, St / Bad Kissingen	UFr.	8 204
285	671114	Karlstein a.Main / Aschaffenburg	UFr.	8 176
286	671136	Kleinostheim / Aschaffenburg	UFr.	8 110
287	189145	Siegsdorf / Traunstein	OB	8 106
288	180123	Mittenwald, M / Garmisch-Partenkirchen	OB	8 055
289	576113	Allersberg, M / Roth	MFr.	8 053
290	778186	Ottobeuren, M / Unterallgäu	Schw.	8 045
291	475168	Schwarzenbach a.d.Saale, St / Hof	OFr.	8 035
292	188113	Berg / Starnberg	OB	7 957
293	678160	Niederwerrn / Schweinfurt	UFr.	7 926
294	672117	Burkardroth, M / Bad Kissingen	UFr.	7 876
295	773136	Gundelfingen a.d.Donau, St / Dillingen a.d.Donau	Schw.	7 850
296	375208	Wenzenbach / Regensburg	OPf.	7 829
297	471195	Strullendorf / Bamberg	OFr.	7 823
298	679180	Rimpar, M / Würzburg	UFr.	7 818
299	176139	Kösching, M / Eichstätt	OB	7 796
300	184129	Hohenbrunn / München	OB	7 790
301	374162	Vohenstrauß, St / Neustadt a.d.Waldnaab	OPf.	7 751
302	377158	Waldsassen, St / Tirschenreuth	OPf.	7 698
303	571180	Neuendettelsau / Ansbach	MFr.	7 692
304	474154	Neunkirchen a.Brand, M / Forchheim	OFr.	7 677
305	172116	Berchtesgaden, M / Berchtesgadener Land	OB	7 672
306	274176	Rottenburg a.d.Laaber, St / Landshut	NB	7 667
307	777159	Pfronten / Ostallgäu	Schw.	7 657
308	178130	Hallbergmoos / Freising	OB	7 644
309	275122	Fürstenzell, M / Passau	NB	7 618
310	780119	Dietmannsried, M / Oberallgäu	Schw.	7 597
311	678123	Dittelbrunn / Schweinfurt	UFr.	7 587
312	279134	Reisbach, M / Dingolfing-Landau	NB	7 554

4. Einwohnerzahlen der Gemeinden Bayerns am 30. Juni 2002 nach der Gemeindegröße

Lfd. Nr.	Gemeinde-schlüssel	Gemeinde / Kreis	Regierungs-bezirk	Ein-wohner
313	571166	Herrieden, St / Ansbach	MFr.	7 549
314	674130	Ebern, St / Haßberge	UFr.	7 544
315	184147	Unterföhring / München	OB	7 529
316	188127	Krailling / Starnberg	OB	7 517
317	376170	Teublitz, St / Schwandorf	OPf.	7 516
318	372171	Waldmünchen, St / Cham	OPf.	7 504
319	372137	Kötzting, St / Cham	OPf.	7 501
320	577161	Pleinfeld, M / Weißenburg-Gunzenhausen	MFr.	7 481
321	576132	Schwanstetten, M / Roth	MFr.	7 473
322	671155	Stockstadt a.Main / Aschaffenburg	UFr.	7 439
323	271125	Hengersberg, M / Deggendorf	NB	7 437
324	187128	Bad Endorf, M / Rosenheim	OB	7 432
325	672113	Bad Brückenau, St / Bad Kissingen	UFr.	7 431
326	377141	Mitterteich, St / Tirschenreuth	OPf.	7 423
327	373113	Berg b.Neumarkt i.d.OPf. / Neumarkt i.d.OPf.	OPf.	7 422
328	172117	Bischofswiesen / Berchtesgadener Land	OB	7 396
329	274127	Ergoldsbach, M / Landshut	NB	7 382
330	375196	Schierling, M / Regensburg	OPf.	7 342
331	186147	Reichertshofen, M / Pfaffenhofen a.d.Ilm	OB	7 337
332	572131	Heroldsberg, M / Erlangen-Höchstadt	MFr.	7 310
333	272118	Freyung, St / Freyung-Grafenau	NB	7 285
334	772171	Langweid a.Lech / Augsburg	Schw.	7 281
335	576122	Greding, St / Roth	MFr.	7 281
336	275138	Ortenburg, M / Passau	NB	7 277
337	373155	Postbauer-Heng / Neumarkt i.d.OPf.	OPf.	7 214
338	374124	Grafenwöhr, St / Neustadt a.d.Waldnaab	OPf.	7 179
339	671134	Kahl a.Main / Aschaffenburg	UFr.	7 179
340	780132	Oberstausen, M / Oberallgäu	Schw.	7 163
341	472119	Bindlach / Bayreuth	OFr.	7 133
342	471185	Scheßlitz, St / Bamberg	OFr.	7 132
343	187129	Bad Feilnbach / Rosenheim	OB	7 122
344	572111	Adelsdorf / Erlangen-Höchstadt	MFr.	7 102
345	775143	Pfaffenhofen a.d.Roth, M / Neu-Ulm	Schw.	7 096
346	176112	Altmanstein, M / Eichstätt	OB	7 055
347	478145	Michelau i.OFr. / Lichtenfels	OFr.	7 027
348	188132	Seefeld / Starnberg	OB	7 009
349	676160	Sulzbach a.Main, M / Miltenberg	UFr.	7 001
350	186158	Vohburg a.d.Donau, St / Pfaffenhofen a.d.Ilm	OB	6 994
351	478116	Burgkunstadt, St / Lichtenfels	OFr.	6 979
352	572115	Baiersdorf, St / Erlangen-Höchstadt	MFr.	6 954
353	275145	Ruhstorf a.d.Rott / Passau	NB	6 945
354	174111	Altomünster, M / Dachau	OB	6 940
355	673141	Bad Königshofen i.Grabfeld, St / Rhön-Grabfeld	UFr.	6 926
356	678134	Gerolzhofen, St / Schweinfurt	UFr.	6 892
357	375179	Obertraubling / Regensburg	OPf.	6 888
358	184132	Neuried / München	OB	6 859
359	477136	Mainleus, M / Kulmbach	OFr.	6 839
360	675117	Dettelbach, St / Kitzingen	UFr.	6 817
361	576137	Rednitzhembach / Roth	MFr.	6 816
362	275146	Salzweg / Passau	NB	6 813
363	774144	Jettingen-Scheppach, M / Günzburg	Schw.	6 780
364	474121	Ebermannstadt, St / Forchheim	OFr.	6 775

4. Einwohnerzahlen der Gemeinden Bayerns am 30. Juni 2002 nach der Gemeindegröße

Lfd. Nr.	Gemeinde-schlüssel	Gemeinde / Kreis	Regierungs-bezirk	Ein-wohner
365	187148	Kiefersfelden / Rosenheim	OB	6 774
366	772131	Dinkelscherben, M / Augsburg	Schw.	6 772
367	174113	Bergkirchen / Dachau	OB	6 753
368	278123	Geiselhöring, St / Straubing-Bogen	NB	6 722
369	375199	Sinzing / Regensburg	OPf.	6 722
370	773139	Höchstädt a.d.Donau, St / Dillingen a.d.Donau	Schw.	6 709
371	774155	Leipheim, St / Günzburg	Schw.	6 707
372	279113	Eichendorf, M / Dingolfing-Landau	NB	6 697
373	275151	Tiefenbach / Passau	NB	6 688
374	278148	Mallersdorf-Pfaffenberg, M / Straubing-Bogen	NB	6 679
375	187137	Großkarolinenfeld / Rosenheim	OB	6 675
376	472199	Weidenberg, M / Bayreuth	OFr.	6 672
377	279137	Wallersdorf, M / Dingolfing-Landau	NB	6 670
378	778203	Türkheim, M / Unterallgäu	Schw.	6 664
379	187118	Bernau a.Chiemsee / Rosenheim	OB	6 639
380	373151	Parsberg, St / Neumarkt i.d.OPf.	OPf.	6 636
381	277121	Gangkofen, M / Rottal-Inn	NB	6 622
382	678135	Gochsheim / Schweinfurt	UFr.	6 615
383	172122	Laufen, St / Berchtesgadener Land	OB	6 591
384	473158	Bad Rodach, St / Coburg	OFr.	6 578
385	674163	Knetzgau / Haßberge	UFr.	6 551
386	275116	Bad Füssing / Passau	NB	6 522
387	776129	Weiler-Simmerberg, M / Lindau (Bodensee)	Schw.	6 498
388	277111	Arnstorf, M / Rottal-Inn	NB	6 496
389	182131	Schliersee, M / Miesbach	OB	6 486
390	274183	Velden, M / Landshut	NB	6 477
391	471191	Stegaurach / Bamberg	OFr.	6 475
392	576121	Georgensgmünd / Roth	MFr.	6 466
393	371156	Vilseck, St / Amberg-Sulzbach	OPf.	6 462
394	677203	Zellingen, M / Main-Spessart	UFr.	6 448
395	479112	Arzberg, St / Wunsiedel i.Fichtelgebirge	OFr.	6 432
396	371127	Hirschau, St / Amberg-Sulzbach	OPf.	6 427
397	780120	Durach / Oberallgäu	Schw.	6 408
398	376163	Schwarzenfeld, M / Schwandorf	OPf.	6 400
399	184112	Aschheim / München	OB	6 399
400	473121	Ebersdorf b.Coburg / Coburg	OFr.	6 390
401	772209	Untermeitingen / Augsburg	Schw.	6 372
402	571115	Bechhofen, M / Ansbach	MFr.	6 358
403	777154	Obergünzburg, M / Ostallgäu	Schw.	6 339
404	676134	Klingenberg a.Main, St / Miltenberg	UFr.	6 337
405	574139	Leinburg / Nürnberger Land	MFr.	6 333
406	575168	Uffenheim, St / Neustadt a.d.Aisch-Bad Windsheim	MFr.	6 327
407	189120	Grassau, M / Traunstein	OB	6 322
408	774185	Thannhausen, St / Günzburg	Schw.	6 321
409	187179	Tuntenhausen / Rosenheim	OB	6 318
410	471120	Burgebrach, M / Bamberg	OFr.	6 309
411	275153	Untergriesbach, M / Passau	NB	6 283
412	189140	Ruhpolding / Traunstein	OB	6 282
413	274134	Geisenhausen, M / Landshut	NB	6 278
414	573130	Veitsbronn / Fürth	MFr.	6 257
415	571214	Wassertrüdingen, St / Ansbach	MFr.	6 252
416	183129	Neumarkt-Sankt Veit, St / Mühldorf a.Inn	OB	6 252

4. Einwohnerzahlen der Gemeinden Bayerns am 30. Juni 2002 nach der Gemeindegröße

Lfd. Nr.	Gemeinde-schlüssel	Gemeinde / Kreis	Regierungs-bezirk	Ein-wohner
417	189162	Waging a.See, M / Traunstein	OB	6 236
418	771156	Pöttmes, M / Aichach-Friedberg	Schw.	6 224
419	673142	Mellrichstadt, St / Rhön-Grabfeld	UFr.	6 213
420	474123	Eggolsheim, M / Forchheim	OFr.	6 212
421	376144	Nabburg, St / Schwandorf	OPf.	6 194
422	374139	Neustadt a.d.Waldnaab, St / Neustadt a.d.Waldnaab	OPf.	6 191
423	679136	Gerbrunn / Würzburg	UFr.	6 187
424	176129	Großmehring / Eichstätt	OB	6 169
425	472190	Speichersdorf / Bayreuth	OFr.	6 167
426	571226	Windsbach, St / Ansbach	MFr.	6 153
427	772223	Zusmarshausen, M / Augsburg	Schw.	6 133
428	183112	Ampfing / Mühldorf a.Inn	OB	6 116
429	373121	Dietfurt a.d.Altmühl, St / Neumarkt i.d.OPf.	OPf.	6 108
430	575121	Emskirchen, M / Neustadt a.d.Aisch-Bad Windsheim	MFr.	6 080
431	572164	Weisendorf, M / Erlangen-Höchstadt	MFr.	6 075
432	279132	Pilsting, M / Dingolfing-Landau	NB	6 070
433	174141	Röhrmoos / Dachau	OB	6 055
434	189152	Tittmoning, St / Traunstein	OB	6 050
435	179119	Emmering / Fürstenfeldbruck	OB	6 049
436	471155	Litzendorf / Bamberg	OFr.	6 024
437	674221	Zeil a.Main, St / Haßberge	UFr.	6 016
438	183119	Haag i.OB, M / Mühldorf a.Inn	OB	5 973
439	174143	Schwabhausen / Dachau	OB	5 955
440	174136	Petershausen / Dachau	OB	5 936
441	671112	Bessenbach / Aschaffenburg	UFr.	5 898
442	275128	Hutthurm, M / Passau	NB	5 893
443	475158	Oberkotzau, M / Hof	OFr.	5 891
444	184141	Sauerlach / München	OB	5 868
445	676133	Kleinwallstadt, M / Miltenberg	UFr.	5 849
446	471117	Bischberg / Bamberg	OFr.	5 845
447	375213	Zeitlarn / Regensburg	OPf.	5 843
448	279127	Mengkofen / Dingolfing-Landau	NB	5 803
449	176138	Kipfenberg, M / Eichstätt	OB	5 800
450	376150	Wernberg-Köblitz, M / Schwandorf	OPf.	5 786
451	471220	Schlüsselfeld, St / Bamberg	OFr.	5 785
452	373156	Pyrbaum, M / Neumarkt i.d.OPf.	OPf.	5 774
453	275156	Wegscheid, M / Passau	NB	5 746
454	678150	Kolitzheim / Schweinfurt	UFr.	5 733
455	779155	Harburg (Schwaben), St / Donau-Ries	Schw.	5 728
456	273164	Riedenburg, St / Kelheim	NB	5 726
457	478120	Ebensfeld, M / Lichtenfels	OFr.	5 725
458	374168	Windischeschenbach, St / Neustadt a.d.Waldnaab	OPf.	5 719
459	779228	Wemding, St / Donau-Ries	Schw.	5 698
460	188137	Pöcking / Starnberg	OB	5 695
461	571174	Leutershausen, St / Ansbach	MFr.	5 671
462	478111	Altenkunstadt / Lichtenfels	OFr.	5 666
463	182116	Gmund a.Tegernsee / Miesbach	OB	5 654
464	184140	Putzbrunn / München	OB	5 647
465	575145	Markt Erlbach, M / Neustadt a.d.Aisch-Bad Windsheim	MFr.	5 644
466	773122	Buttenwiesen / Dillingen a.d.Donau	Schw.	5 632
467	571135	Dietenhofen, M / Ansbach	MFr.	5 631
468	375118	Beratzhausen, M / Regensburg	OPf.	5 611

4. Einwohnerzahlen der Gemeinden Bayerns am 30. Juni 2002 nach der Gemeindegröße

Lfd. Nr.	Gemeinde-schlüssel	Gemeinde / Kreis	Regierungs-bezirk	Ein-wohner
469	576111	Abenberg, St / Roth	MFr.	5 602
470	375180	Pentling / Regensburg	OPf.	5 597
471	187120	Brannenburg / Rosenheim	OB	5 597
472	273166	Saal a.d.Donau / Kelheim	NB	5 585
473	780115	Blaichach / Oberallgäu	Schw.	5 574
474	277113	Bad Birnbach, M / Rottal-Inn	NB	5 561
475	182114	Fischbachau / Miesbach	OB	5 549
476	376153	Pfreimd, St / Schwandorf	OPf.	5 544
477	189149	Tacherting / Traunstein	OB	5 539
478	674133	Eltmann, St / Haßberge	UFr.	5 523
479	174118	Erdweg / Dachau	OB	5 503
480	375119	Bernhardswald / Regensburg	OPf.	5 496
481	475169	Schwarzenbach a.Wald, St / Hof	OFr.	5 470
482	182134	Waakirchen / Miesbach	OB	5 444
483	472179	Pottenstein, St / Bayreuth	OFr.	5 440
484	172132	Schönau a.Königssee / Berchtesgadener Land	OB	5 437
485	181122	Geltendorf / Landsberg am Lech	OB	5 413
486	377129	Kemnath, St / Tirschenreuth	OPf.	5 409
487	574147	Pommelsbrunn / Nürnberger Land	MFr.	5 406
488	277149	Triftern, M / Rottal-Inn	NB	5 399
489	377116	Erbendorf, St / Tirschenreuth	OPf.	5 396
490	779197	Oettingen i.Bay., St / Donau-Ries	Schw.	5 392
491	274120	Bodenkirchen / Landshut	NB	5 376
492	576148	Thalmässing, M / Roth	MFr.	5 374
493	473166	Sonnefeld / Coburg	OFr.	5 366
494	178116	Au i.d.Hallertau, M / Freising	OB	5 361
495	187114	Aschau i.Chiemgau / Rosenheim	OB	5 359
496	184118	Feldkirchen / München	OB	5 351
497	184121	Grasbrunn / München	OB	5 349
498	180125	Oberammergau / Garmisch-Partenkirchen	OB	5 347
499	184142	Schäftlarn / München	OB	5 323
500	187167	Riedering / Rosenheim	OB	5 307
501	186149	Rohrbach / Pfaffenhofen a.d.Ilm	OB	5 307
502	472154	Hollfeld, St / Bayreuth	OFr.	5 285
503	476178	Stockheim / Kronach	OFr.	5 281
504	778115	Babenhausen, M / Unterallgäu	Schw.	5 280
505	187169	Rohrdorf / Rosenheim	OB	5 276
506	371126	Hahnbach, M / Amberg-Sulzbach	OPf.	5 274
507	172130	Saaldorf-Surheim / Berchtesgadener Land	OB	5 273
508	576117	Büchenbach / Roth	MFr.	5 271
509	572130	Hemhofen / Erlangen-Höchstadt	MFr.	5 268
510	671139	Laufach / Aschaffenburg	UFr.	5 264
511	780144	Weitnau, M / Oberallgäu	Schw.	5 243
512	672140	Oerlenbach / Bad Kissingen	UFr.	5 239
513	375162	Laaber, M / Regensburg	OPf.	5 235
514	172128	Piding / Berchtesgadener Land	OB	5 221
515	674149	Hofheim i.UFr., St / Haßberge	UFr.	5 220
516	672139	Oberthulba, M / Bad Kissingen	UFr.	5 215
517	673117	Bischofsheim a.d.Rhön, St / Rhön-Grabfeld	UFr.	5 214
518	373167	Velburg, St / Neumarkt i.d.OPf.	OPf.	5 196
519	778144	Bad Grönenbach, M / Unterallgäu	Schw.	5 176
520	771122	Dasing / Aichach-Friedberg	Schw.	5 175



4. Einwohnerzahlen der Gemeinden Bayerns am 30. Juni 2002 nach der Gemeindegröße

Lfd. Nr.	Gemeinde-schlüssel	Gemeinde / Kreis	Regierungs-bezirk	Ein-wohner
521	277128	Kirchdorf a.Inn / Rottal-Inn	NB	5 173
522	374111	Altentadt a.d.Waldnaab / Neustadt a.d.Waldnaab	OPf.	5 167
523	182129	Rottach-Egern / Miesbach	OB	5 157
524	177123	Isen, M / Erding	OB	5 150
525	676125	Großheubach, M / Miltenberg	UFr.	5 134
526	376151	Oberviechtach, St / Schwandorf	OPf.	5 128
527	173118	Dietramszell / Bad Tölz-Wolfratshausen	OB	5 126
528	576147	Spalt, St / Roth	MFr.	5 115
529	771112	Affing / Aichach-Friedberg	Schw.	5 114
530	472131	Eckersdorf / Bayreuth	OFr.	5 107
531	275143	Rotthalmünster, M / Passau	NB	5 104
532	188144	Weßling / Starnberg	OB	5 077
533	678115	Bergheimfeld / Schweinfurt	UFr.	5 048
534	679185	Rottendorf / Würzburg	UFr.	5 043
535	271149	Schöllnach, M / Deggendorf	NB	5 040
536	676140	Mömlingen / Miltenberg	UFr.	5 035
537	173120	Egling / Bad Tölz-Wolfratshausen	OB	5 030
538	273141	Langquaid, M / Kelheim	NB	5 017
539	473175	Weitramsdorf / Coburg	OFr.	5 014
540	571190	Petersaurach / Ansbach	MFr.	5 006
541	471214	Zapfendorf, M / Bamberg	OFr.	4 988
542	177133	Oberding / Erding	OB	4 984
543	373160	Seubersdorf i.d.OPf. / Neumarkt i.d.OPf.	OPf.	4 983
544	474135	Heroldsbach / Forchheim	OFr.	4 977
545	676169	Wörth a.Main, St / Miltenberg	UFr.	4 973
546	573133	Wilhermsdorf, M / Fürth	MFr.	4 970
547	185153	Rennertshofen, M / Neuburg-Schrobenhausen	OB	4 950
548	186146	Reichertshausen / Pfaffenhofen a.d.Ilm	OB	4 945
549	478176	Weismain, St / Lichtenfels	OFr.	4 941
550	271116	Bernried / Deggendorf	NB	4 934
551	676136	Leidersbach / Miltenberg	UFr.	4 927
552	376175	Wackersdorf / Schwandorf	OPf.	4 920
553	576126	Heideck, St / Roth	MFr.	4 918
554	177130	Moosinning / Erding	OB	4 913
555	475171	Selbitz, St / Hof	OFr.	4 904
556	186152	Schweitenkirchen / Pfaffenhofen a.d.Ilm	OB	4 898
557	672131	Maßbach, M / Bad Kissingen	UFr.	4 895
558	274194	Bruckberg / Landshut	NB	4 889
559	779186	Monheim, St / Donau-Ries	Schw.	4 883
560	677129	Frammersbach, M / Main-Spessart	UFr.	4 883
561	178144	Nandlstadt, M / Freising	OB	4 883
562	171137	Winhöring / Altötting	OB	4 875
563	185139	Karlshuld / Neuburg-Schrobenhausen	OB	4 860
564	274172	Pfeffenhausen, M / Landshut	NB	4 854
565	679205	Waldbüttelbrunn / Würzburg	UFr.	4 850
566	472127	Creußen, St / Bayreuth	OFr.	4 842
567	472139	Gefrees, St / Bayreuth	OFr.	4 837
568	678170	Röthlein / Schweinfurt	UFr.	4 828
569	174122	Hebertshausen / Dachau	OB	4 807
570	780123	Bad Hindelang, M / Oberallgäu	Schw.	4 790
571	471165	Oberhaid / Bamberg	OFr.	4 783
572	676144	Niedernberg / Miltenberg	UFr.	4 782

4. Einwohnerzahlen der Gemeinden Bayerns am 30. Juni 2002 nach der Gemeindegröße

Lfd. Nr.	Gemeinde-schlüssel	Gemeinde / Kreis	Regierungs-bezirk	Ein-wohner
573	575161	Scheinfeld, St / Neustadt a.d.Aisch-Bad Windsheim	MFr.	4 776
574	472116	Bad Berneck i.Fichtelgebirge, St / Bayreuth	OFr.	4 772
575	176143	Lenting / Eichstätt	OB	4 754
576	187157	Oberaudorf / Rosenheim	OB	4 752
577	186113	Baar-Ebenhausen / Pfaffenhofen a.d.Ilm	OB	4 752
578	471131	Frensdorf / Bamberg	OFr.	4 748
579	679130	Estenfeld / Würzburg	UFr.	4 745
580	175133	Pliening / Ebersberg	OB	4 742
581	774119	Bibertal / Günzburg	Schw.	4 737
582	178113	Allershausen / Freising	OB	4 736
583	574141	Neunkirchen a.Sand / Nürnberger Land	MFr.	4 734
584	189159	Übersee / Traunstein	OB	4 729
585	675178	Wiesentheid, M / Kitzingen	UFr.	4 724
586	275159	Windorf, M / Passau	NB	4 718
587	189113	Bergen / Traunstein	OB	4 718
588	772145	Gablingen / Augsburg	Schw.	4 705
589	772151	Großaitingen / Augsburg	Schw.	4 688
590	374149	Pressath, St / Neustadt a.d.Waldnaab	OPf.	4 687
591	572149	Röttenbach / Erlangen-Höchstadt	MFr.	4 686
592	174121	Haimhausen / Dachau	OB	4 680
593	377157	Waldershof, St / Tirschenreuth	OPf.	4 669
594	772141	Fischach, M / Augsburg	Schw.	4 668
595	185125	Burgheim, M / Neuburg-Schrobenhausen	OB	4 662
596	775111	Altenstadt, M / Neu-Ulm	Schw.	4 657
597	375170	Mintraching / Regensburg	OPf.	4 647
598	474140	Igensdorf, M / Forchheim	OFr.	4 645
599	375117	Barbing / Regensburg	OPf.	4 641
600	780146	Wiggensbach, M / Oberallgäu	Schw.	4 637
601	672112	Bad Bocklet, M / Bad Kissingen	UFr.	4 625
602	471174	Rattelsdorf, M / Bamberg	OFr.	4 623
603	377159	Wiesau, M / Tirschenreuth	OPf.	4 611
604	471119	Breitengüßbach / Bamberg	OFr.	4 596
605	679142	Güntersleben / Würzburg	UFr.	4 595
606	572119	Bubenreuth / Erlangen-Höchstadt	MFr.	4 595
607	185140	Karlskron / Neuburg-Schrobenhausen	OB	4 595
608	373146	Mühlhausen / Neumarkt i.d.OPf.	OPf.	4 583
609	572158	Uttenreuth / Erlangen-Höchstadt	MFr.	4 580
610	188145	Wörthsee / Starnberg	OB	4 573
611	176120	Denkendorf / Eichstätt	OB	4 572
612	279128	Moosthenning / Dingolfing-Landau	NB	4 565
613	272141	Röhrnbach, M / Freyung-Grafenau	NB	4 560
614	176167	Wettstetten / Eichstätt	OB	4 558
615	473112	Ahorn / Coburg	OFr.	4 549
616	775115	Bellenberg / Neu-Ulm	Schw.	4 546
617	477157	Thurnau, M / Kulmbach	OFr.	4 519
618	780140	Sulzberg, M / Oberallgäu	Schw.	4 508
619	272136	Neureichenau / Freyung-Grafenau	NB	4 492
620	577158	Pappenheim, St / Weißenburg-Gunzenhausen	MFr.	4 487
621	186151	Scheyern / Pfaffenhofen a.d.Ilm	OB	4 486
622	375210	Wörth a.d.Donau, St / Regensburg	OPf.	4 477
623	177144	Wörth / Erding	OB	4 465
624	177143	Wartenberg, M / Erding	OB	4 464

4. Einwohnerzahlen der Gemeinden Bayerns am 30. Juni 2002 nach der Gemeindegröße

Lfd. Nr.	Gemeinde-schlüssel	Gemeinde / Kreis	Regierungs-bezirk	Ein-wohner
625	376117	Bruck i.d.OPf., M / Schwandorf	OPf.	4 458
626	678181	Stadtlauringen, M / Schweinfurt	UFr.	4 458
627	574154	Rückersdorf / Nürnberger Land	MFr.	4 454
628	274146	Kumhausen / Landshut	NB	4 453
629	675139	Iphofen, St / Kitzingen	UFr.	4 452
630	189143	Seeon-Seebruck / Traunstein	OB	4 446
631	187142	Schechen / Rosenheim	OB	4 439
632	189114	Chieming / Traunstein	OB	4 425
633	184114	Brunnthal / München	OB	4 406
634	780128	Oy-Mittelberg / Oberallgäu	Schw.	4 403
635	679138	Giebelstadt, M / Würzburg	UFr.	4 394
636	188118	Feldafing / Starnberg	OB	4 388
637	371150	Schnaittenbach, St / Amberg-Sulzbach	OPf.	4 371
638	674159	Oberaurach / Haßberge	UFr.	4 367
639	476164	Pressig, M / Kronach	OFr.	4 361
640	677154	Triefenstein, M / Main-Spessart	UFr.	4 339
641	375204	Tegernheim / Regensburg	OPf.	4 338
642	279115	Frontenhausen, M / Dingolfing-Landau	NB	4 335
643	772148	Gessertshausen / Augsburg	Schw.	4 325
644	676116	Bürgstadt, M / Miltenberg	UFr.	4 324
645	172112	Anger / Berchtesgadener Land	OB	4 322
646	771114	Aindling, M / Aichach-Friedberg	Schw.	4 321
647	276126	Kirchberg i.Wald / Regen	NB	4 316
648	473170	Untersiemau / Coburg	OFr.	4 295
649	273133	Ihrlerstein / Kelheim	NB	4 288
650	182111	Bad Wiessee / Miesbach	OB	4 277
651	189124	Inzell / Traunstein	OB	4 273
652	175121	Glonn, M / Ebersberg	OB	4 253
653	672136	Nüdlingen / Bad Kissingen	UFr.	4 249
654	182127	Otterfing / Miesbach	OB	4 239
655	676112	Amorbach, St / Miltenberg	UFr.	4 237
656	271132	Metten, M / Deggendorf	NB	4 234
657	175112	Aßling / Ebersberg	OB	4 223
658	173123	Eurasburg / Bad Tölz-Wolfratshausen	OB	4 220
659	186128	Hohenwart, M / Pfaffenhofen a.d.Ilm	OB	4 219
660	474129	Gößweinstein, M / Forchheim	OFr.	4 216
661	779115	Asbach-Bäumenheim / Donau-Ries	Schw.	4 210
662	174135	Odelzhausen / Dachau	OB	4 207
663	779169	Kaisheim, M / Donau-Ries	Schw.	4 201
664	678138	Grettstadt / Schweinfurt	UFr.	4 200
665	371122	Freudenberg / Amberg-Sulzbach	OPf.	4 192
666	272149	Spiegelau / Freyung-Grafenau	NB	4 191
667	187154	Neubeuern, M / Rosenheim	OB	4 178
668	179136	Mammendorf / Fürstenfeldbruck	OB	4 172
669	572142	Möhrendorf / Erlangen-Höchstädt	MFr.	4 171
670	573115	Großhabersdorf / Fürth	MFr.	4 165
671	476189	Wilhelmsthal / Kronach	OFr.	4 163
672	678168	Poppenhausen / Schweinfurt	UFr.	4 162
673	679156	Kürnach / Würzburg	UFr.	4 158
674	275114	Aldersbach / Passau	NB	4 151
675	374166	Weiherrhammer / Neustadt a.d.Waldnaab	OPf.	4 148
676	178123	Fahrenzhausen / Freising	OB	4 124

4. Einwohnerzahlen der Gemeinden Bayerns am 30. Juni 2002 nach der Gemeindegröße

Lfd. Nr.	Gemeinde-schlüssel	Gemeinde / Kreis	Regierungs-bezirk	Ein-wohner
677	473141	Lautertal / Coburg	OFr.	4 121
678	372144	Neukirchen b.Hl.Blut, M / Cham	OPf.	4 115
679	776125	Scheidegg, M / Lindau (Bodensee)	Schw.	4 114
680	474132	Gräfenberg, St / Forchheim	OFr.	4 113
681	473165	Seßlach, St / Coburg	OFr.	4 113
682	173133	Kochel a.See / Bad Tölz-Wolfratshausen	OB	4 110
683	678178	Sennfeld / Schweinfurt	UFr.	4 106
684	476183	Marktrodach, M / Kronach	OFr.	4 105
685	475120	Döhlau / Hof	OFr.	4 104
686	189118	Fridolfing / Traunstein	OB	4 102
687	678186	Üchtelhausen / Schweinfurt	UFr.	4 100
688	189111	Altenmarkt a.d.Alz / Traunstein	OB	4 100
689	183124	Kraiburg a.Inn, M / Mühldorf a.Inn	OB	4 097
690	372164	Traitsching / Cham	OPf.	4 092
691	473144	Meeder / Coburg	OFr.	4 091
692	678176	Schwebheim / Schweinfurt	UFr.	4 085
693	774171	Offingen, M / Günzburg	Schw.	4 081
694	189119	Grabenstätt / Traunstein	OB	4 072
695	272147	Schönberg, M / Freyung-Grafenau	NB	4 068
696	275150	Thyrnau / Passau	NB	4 067
697	674129	Ebelsbach / Haßberge	UFr.	4 063
698	777112	Biessenhofen / Ostallgäu	Schw.	4 057
699	779218	Tapfheim / Donau-Ries	Schw.	4 055
700	676123	Eschau, M / Miltenberg	UFr.	4 055
701	188126	Inning a.Ammersee / Starnberg	OB	4 053
702	277133	Massing, M / Rottal-Inn	NB	4 052
703	479129	Kirchenlamitz, St / Wunsiedel i.Fichtelgebirge	OFr.	4 045
704	679176	Reichenberg, M / Würzburg	UFr.	4 042
705	185163	Königsmoos / Neuburg-Schrobenhausen	OB	4 037
706	373119	Deining / Neumarkt i.d.OPf.	OPf.	4 032
707	671156	Waldaschaff / Aschaffenburg	UFr.	4 032
708	187124	Edling / Rosenheim	OB	4 020
709	190130	Hohenpeißenberg / Weilheim-Schongau	OB	4 020
710	174150	Vierkirchen / Dachau	OB	4 012
711	376116	Bodenwöhr / Schwandorf	OPf.	4 010
712	780137	Rettenberg / Oberallgäu	Schw.	4 007
713	275133	Neuburg a.Inn / Passau	NB	3 997
714	679209	Zell a.Main, M / Würzburg	UFr.	3 991
715	275119	Büchlberg / Passau	NB	3 988
716	676126	Großwallstadt / Miltenberg	UFr.	3 987
717	374117	Eschenbach i.d.OPf., St / Neustadt a.d.Waldnaab	OPf.	3 987
718	780117	Buchenberg, M / Oberallgäu	Schw.	3 983
719	184137	Aying / München	OB	3 983
720	178157	Zolling / Freising	OB	3 983
721	274153	Neufahrn i.NB / Landshut	NB	3 974
722	182132	Tegernsee, St / Miesbach	OB	3 965
723	173137	Münsing / Bad Tölz-Wolfratshausen	OB	3 954
724	476177	Steinwiesen, M / Kronach	OFr.	3 952
725	177137	Sankt Wolfgang / Erding	OB	3 951
726	277148	Tann, M / Rottal-Inn	NB	3 946
727	171114	Emmerting / Altötting	OB	3 946
728	473120	Dörfles-Esbach / Coburg	OFr.	3 944

4. Einwohnerzahlen der Gemeinden Bayerns am 30. Juni 2002 nach der Gemeindegröße

Lfd. Nr.	Gemeinde-schlüssel	Gemeinde / Kreis	Regierungs-bezirk	Ein-wohner
729	471115	Baunach, St / Bamberg	OFr.	3 938
730	771144	Kühbach, M / Aichach-Friedberg	Schw.	3 916
731	274111	Adlkofen / Landshut	NB	3 915
732	177118	Finsing / Erding	OB	3 914
733	277119	Falkenberg / Rottal-Inn	NB	3 902
734	677151	Kreuzwertheim, M / Main-Spessart	UFr.	3 889
735	181144	Utting a.Ammersee / Landsberg am Lech	OB	3 889
736	477142	Neudrossenfeld / Kulmbach	OFr.	3 887
737	278146	Leiblfing / Straubing-Bogen	NB	3 884
738	574164	Winkelhaid / Nürnberger Land	MFr.	3 871
739	189133	Obing / Traunstein	OB	3 870
740	674171	Maroldsweisach, M / Haßberge	UFr.	3 867
741	772115	Altenmünster / Augsburg	Schw.	3 866
742	476152	Ludwigsstadt, St / Kronach	OFr.	3 864
743	474133	Hallerndorf / Forchheim	OFr.	3 864
744	271153	Winzer, M / Deggendorf	NB	3 859
745	275120	Eging a.See, M / Passau	NB	3 857
746	181139	Schondorf a.Ammersee / Landsberg am Lech	OB	3 852
747	574128	Happurg / Nürnberger Land	MFr.	3 837
748	671133	Johannesberg / Aschaffenburg	UFr.	3 835
749	183118	Gars a.Inn, M / Mühldorf a.Inn	OB	3 832
750	571175	Lichtenau, M / Ansbach	MFr.	3 819
751	479135	Marktleuthen, St / Wunsiedel i.Fichtelgebirge	OFr.	3 819
752	178137	Kranzberg / Freising	OB	3 818
753	182124	Kreuth / Miesbach	OB	3 806
754	277124	Hebertsfelden / Rottal-Inn	NB	3 804
755	479150	Schönwald, St / Wunsiedel i.Fichtelgebirge	OFr.	3 804
756	674164	Königsberg i.Bay., St / Haßberge	UFr.	3 798
757	178138	Langenbach / Freising	OB	3 793
758	773140	Holzheim / Dillingen a.d.Donau	Schw.	3 788
759	472167	Mistelgau / Bayreuth	OFr.	3 785
760	275152	Tittling, M / Passau	NB	3 774
761	472150	Heinersreuth / Bayreuth	OFr.	3 772
762	671152	Schöllkrippen, M / Aschaffenburg	UFr.	3 771
763	187159	Pfaffing / Rosenheim	OB	3 768
764	180118	Grainau / Garmisch-Partenkirchen	OB	3 761
765	671150	Sailauf / Aschaffenburg	UFr.	3 756
766	679146	Hettstadt / Würzburg	UFr.	3 753
767	275137	Oberzell, M / Passau	NB	3 751
768	772170	Langerringen / Augsburg	Schw.	3 748
769	185127	Ehekirchen / Neuburg-Schrobenhausen	OB	3 745
770	772207	Thierhaupten, M / Augsburg	Schw.	3 742
771	777130	Germaringen / Ostallgäu	Schw.	3 741
772	274141	Hohenthann / Landshut	NB	3 741
773	279126	Marklkofen / Dingolfing-Landau	NB	3 741
774	375130	Donaustauf, M / Regensburg	OPf.	3 741
775	675147	Marktbreit, St / Kitzingen	UFr.	3 736
776	673153	Ostheim v.d.Rhön, St / Rhön-Grabfeld	UFr.	3 721
777	277153	Wurmannsquick, M / Rottal-Inn	NB	3 713
778	472143	Goldkronach, St / Bayreuth	OFr.	3 709
779	279135	Simbach, M / Dingolfing-Landau	NB	3 708
780	477138	Marktleugast, M / Kulmbach	OFr.	3 708

4. Einwohnerzahlen der Gemeinden Bayerns am 30. Juni 2002 nach der Gemeindegröße

Lfd. Nr.	Gemeinde-schlüssel	Gemeinde / Kreis	Regierungs-bezirk	Ein-wohner
781	471142	Heiligenstadt i.OFr., M / Bamberg	OFr.	3 696
782	374121	Floß, M / Neustadt a.d.Waldnaab	OPf.	3 694
783	471207	Viereth-Trunstadt / Bamberg	OFr.	3 693
784	180116	Farchant / Garmisch-Partenkirchen	OB	3 693
785	475112	Bad Steben, M / Hof	OFr.	3 691
786	181132	Penzing / Landsberg am Lech	OB	3 689
787	278141	Kirchroth / Straubing-Bogen	NB	3 675
788	577125	Ellingen, St / Weißenburg-Gunzenhausen	MFr.	3 675
789	778168	Markt Rettenbach, M / Unterallgäu	Schw.	3 659
790	474134	Hausen / Forchheim	OFr.	3 650
791	779181	Mertingen / Donau-Ries	Schw.	3 649
792	776114	Heimenkirch, M / Lindau (Bodensee)	Schw.	3 648
793	673135	Hohenroth / Rhön-Grabfeld	UFr.	3 645
794	175137	Steinhöring / Ebersberg	OB	3 642
795	773117	Bissingen, M / Dillingen a.d.Donau	Schw.	3 631
796	479166	Weißenstadt, St / Wunsiedel i.Fichtelgebirge	OFr.	3 624
797	189142	Schnaitsee / Traunstein	OB	3 620
798	571199	Schnelldorf / Ansbach	MFr.	3 618
799	373140	Lauterhofen, M / Neumarkt i.d.OPf.	OPf.	3 615
800	371154	Ursensollen / Amberg-Sulzbach	OPf.	3 615
801	475142	Konradsreuth / Hof	OFr.	3 612
802	274156	Niederaichbach / Landshut	NB	3 611
803	275127	Hofkirchen, M / Passau	NB	3 609
804	372124	Eschlkam, M / Cham	OPf.	3 609
805	780122	Haldenwang / Oberallgäu	Schw.	3 609
806	775118	Buch, M / Neu-Ulm	Schw.	3 598
807	377146	Plößberg, M / Tirschenreuth	OPf.	3 596
808	173111	Bad Heilbrunn / Bad Tölz-Wolfratshausen	OB	3 590
809	377112	Bärnau, St / Tirschenreuth	OPf.	3 582
810	679126	Eisingen / Würzburg	UFr.	3 576
811	372154	Rötz, St / Cham	OPf.	3 576
812	772216	Welden, M / Augsburg	Schw.	3 574
813	476175	Steinbach a.Wald / Kronach	OFr.	3 574
814	777173	Halblech / Ostallgäu	Schw.	3 569
815	675165	Schwarzach a.Main, M / Kitzingen	UFr.	3 568
816	175111	Anzing / Ebersberg	OB	3 567
817	278197	Wiesenfelden / Straubing-Bogen	NB	3 560
818	183144	Schwindegg / Mühldorf a.Inn	OB	3 558
819	773170	Syrgenstein / Dillingen a.d.Donau	Schw.	3 556
820	777153	Nesselwang, M / Ostallgäu	Schw.	3 555
821	187113	Amerang / Rosenheim	OB	3 547
822	279124	Loiching / Dingolfing-Landau	NB	3 546
823	181145	Weil / Landsberg am Lech	OB	3 536
824	179125	Grafrath / Fürstenfeldbruck	OB	3 536
825	575118	Diespeck / Neustadt a.d.Aisch-Bad Windsheim	MFr.	3 534
826	373115	Breitenbrunn, M / Neumarkt i.d.OPf.	OPf.	3 531
827	774116	Ursberg / Günzburg	Schw.	3 526
828	671120	Glattbach / Aschaffenburg	UFr.	3 521
829	173130	Icking / Bad Tölz-Wolfratshausen	OB	3 519
830	672163	Wildflecken, M / Bad Kissingen	UFr.	3 515
831	477156	Stadtsteinach, St / Kulmbach	OFr.	3 514
832	182136	Warngau / Miesbach	OB	3 505

4. Einwohnerzahlen der Gemeinden Bayerns am 30. Juni 2002 nach der Gemeindegröße

Lfd. Nr.	Gemeinde-schlüssel	Gemeinde / Kreis	Regierungs-bezirk	Ein-wohner
833	179138	Moorenweis / Fürstenfeldbruck	OB	3 499
834	676132	Kleinheubach, M / Miltenberg	UFr.	3 494
835	678192	Wasserlosen / Schweinfurt	UFr.	3 489
836	772121	Biberbach, M / Augsburg	Schw.	3 487
837	477121	Himmelkron / Kulmbach	OFr.	3 484
838	173145	Wackersberg / Bad Tölz-Wolfratshausen	OB	3 480
839	187170	Rott a.Inn / Rosenheim	OB	3 478
840	272127	Hohenau / Freyung-Grafenau	NB	3 477
841	275121	Fürstenstein / Passau	NB	3 471
842	176118	Buxheim / Eichstätt	OB	3 468
843	272129	Jandelsbrunn / Freyung-Grafenau	NB	3 467
844	478155	Redwitz a.d.Rodach / Lichtenfels	OFr.	3 466
845	572133	Heßdorf / Erlangen-Höchstadt	MFr.	3 463
846	181146	Windach / Landsberg am Lech	OB	3 456
847	278144	Laberweinting / Straubing-Bogen	NB	3 451
848	275134	Neuhaus a.Inn / Passau	NB	3 451
849	183136	Polling / Mühldorf a.Inn	OB	3 446
850	278139	Hunderdorf / Straubing-Bogen	NB	3 440
851	276117	Bodenmais, M / Regen	NB	3 434
852	176153	Pförring, M / Eichstätt	OB	3 433
853	473174	Weidhausen b.Coburg / Coburg	OFr.	3 424
854	777169	Schwangau / Ostallgäu	Schw.	3 424
855	679175	Randersacker, M / Würzburg	UFr.	3 404
856	274182	Tiefenbach / Landshut	NB	3 403
857	374133	Luhe-Wildenau, M / Neustadt a.d.Waldnaab	OPf.	3 402
858	271140	Offenberg / Deggendorf	NB	3 400
859	677127	Eußenheim / Main-Spessart	UFr.	3 395
860	371144	Poppenricht / Amberg-Sulzbach	OPf.	3 394
861	189160	Unterwössen / Traunstein	OB	3 390
862	778137	Ettringen / Unterallgäu	Schw.	3 388
863	679117	Bergtheim / Würzburg	UFr.	3 387
864	173113	Benediktbeuern / Bad Tölz-Wolfratshausen	OB	3 384
865	374129	Kirchenthumbach, M / Neustadt a.d.Waldnaab	OPf.	3 378
866	572120	Buckenhof / Erlangen-Höchstadt	MFr.	3 376
867	187168	Rimsting / Rosenheim	OB	3 374
868	175118	Forstinning / Ebersberg	OB	3 370
869	774145	Kammeltal / Günzburg	Schw.	3 363
870	779224	Wallerstein, M / Donau-Ries	Schw.	3 362
871	278192	Straßkirchen / Straubing-Bogen	NB	3 348
872	189134	Palling / Traunstein	OB	3 348
873	273165	Rohr i.NB, M / Kelheim	NB	3 345
874	372125	Falkenstein, M / Cham	OPf.	3 335
875	571196	Sachsen b.Ansbach / Ansbach	MFr.	3 332
876	774122	Burtenbach, M / Günzburg	Schw.	3 325
877	181121	Fuchstal / Landsberg am Lech	OB	3 322
878	678136	Grafenrheinfeld / Schweinfurt	UFr.	3 321
879	274124	Eching / Landshut	NB	3 317
880	176161	Stammham / Eichstätt	OB	3 315
881	179149	Türkenfeld / Fürstenfeldbruck	OB	3 307
882	574158	Simmelsdorf / Nürnberger Land	MFr.	3 306
883	276139	Rinchnach / Regen	NB	3 294
884	180127	Ohlstadt / Garmisch-Partenkirchen	OB	3 293

4. Einwohnerzahlen der Gemeinden Bayerns am 30. Juni 2002 nach der Gemeindegröße

Lfd. Nr.	Gemeinde-schlüssel	Gemeinde / Kreis	Regierungs-bezirk	Ein-wohner
885	278113	Aiterhofen / Straubing-Bogen	NB	3 292
886	276116	Bischofsmais / Regen	NB	3 291
887	679161	Margetshöchheim / Würzburg	UFr.	3 289
888	274121	Buch a.Erlbach / Landshut	NB	3 283
889	576142	Rohr / Roth	MFr.	3 281
890	471137	Gundelsheim / Bamberg	OFr.	3 274
891	571127	Burgoberbach / Ansbach	MFr.	3 272
892	190142	Polling / Weilheim-Schongau	OB	3 267
893	190111	Altenstadt / Weilheim-Schongau	OB	3 267
894	780118	Burgberg i.Allgäu / Oberallgäu	Schw.	3 262
895	179113	Alling / Fürstenfeldbruck	OB	3 258
896	177113	Bockhorn / Erding	OB	3 258
897	679200	Leinach / Würzburg	UFr.	3 252
898	475128	Geroldsgrün / Hof	OFr.	3 237
899	186125	Gerolsbach / Pfaffenhofen a.d.Ilm	OB	3 234
900	375205	Thalmassing / Regensburg	OPf.	3 231
901	375113	Alteglofsheim / Regensburg	OPf.	3 222
902	477143	Neuenmarkt / Kulmbach	OFr.	3 221
903	476185	Weißbrunn / Kronach	OFr.	3 221
904	674187	Rauhenebrach / Haßberge	UFr.	3 210
905	273172	Siegenburg, M / Kelheim	NB	3 209
906	774148	Kötz / Günzburg	Schw.	3 208
907	471123	Buttenheim, M / Bamberg	OFr.	3 206
908	272143	Sankt Oswald-Riedlhütte / Freyung-Grafenau	NB	3 206
909	472197	Waischenfeld, St / Bayreuth	OFr.	3 206
910	177120	Fraunberg / Erding	OB	3 199
911	271128	Künzing / Deggendorf	NB	3 198
912	675158	Prichsenstadt, St / Kitzingen	UFr.	3 197
913	476184	Wallenfels, St / Kronach	OFr.	3 187
914	780125	Lauben / Oberallgäu	Schw.	3 178
915	277114	Dietersburg / Rottal-Inn	NB	3 159
916	375181	Pettendorf / Regensburg	OPf.	3 154
917	188117	Andechs / Starnberg	OB	3 154
918	674195	Sand a.Main / Haßberge	UFr.	3 150
919	772149	Graben / Augsburg	Schw.	3 149
920	189148	Surberg / Traunstein	OB	3 148
921	178122	Rudelzhausen / Freising	OB	3 147
922	473134	Grub a.Forst / Coburg	OFr.	3 142
923	275144	Ruderting / Passau	NB	3 141
924	776128	Wasserburg (Bodensee) / Lindau (Bodensee)	Schw.	3 137
925	573126	Seukendorf / Fürth	MFr.	3 136
926	174151	Weichs / Dachau	OB	3 130
927	476154	Mitwitz, M / Kronach	OFr.	3 119
928	182137	Weyarn / Miesbach	OB	3 112
929	678128	Euerbach / Schweinfurt	UFr.	3 104
930	179117	Egenhofen / Fürstenfeldbruck	OB	3 104
931	174147	Hilgertshausen-Tandern / Dachau	OB	3 102
932	183127	Mettenheim / Mühldorf a.Inn	OB	3 090
933	571171	Lehrberg, M / Ansbach	MFr.	3 089
934	774198	Ziemetshausen, M / Günzburg	Schw.	3 088
935	772117	Aystetten / Augsburg	Schw.	3 078
936	189129	Marquartstein / Traunstein	OB	3 078



4. Einwohnerzahlen der Gemeinden Bayerns am 30. Juni 2002 nach der Gemeindegröße

Lfd. Nr.	Gemeinde-schlüssel	Gemeinde / Kreis	Regierungs-bezirk	Ein-wohner
937	183114	Buchbach, M / Mühldorf a.Inn	OB	3 078
938	575115	Burgbernheim, St / Neustadt a.d.Aisch-Bad Windsheim	MFr.	3 075
939	774162	Neuburg a.d.Kammel, M / Günzburg	Schw.	3 074
940	190159	Wielenbach / Weilheim-Schongau	OB	3 073
941	275112	Aidenbach, M / Passau	NB	3 062
942	374118	Eslarn, M / Neustadt a.d.Waldnaab	OPf.	3 061
943	778165	Legau, M / Unterallgäu	Schw.	3 052
944	180134	Uffing a.Staffelsee / Garmisch-Partenkirchen	OB	3 043
945	374134	Mantel, M / Neustadt a.d.Waldnaab	OPf.	3 040
946	672121	Elfershausen, M / Bad Kissingen	UFr.	3 038
947	176160	Schernfeld / Eichstätt	OB	3 036
948	572137	Kalchreuth / Erlangen-Höchstadt	MFr.	3 036
949	182123	Irschenberg / Miesbach	OB	3 034
950	776111	Bodolz / Lindau (Bodensee)	Schw.	3 032
951	771145	Merching / Aichach-Friedberg	Schw.	3 028
952	276121	Frauenau / Regen	NB	3 024
953	272138	Perlesreut, M / Freyung-Grafenau	NB	3 014
954	276143	Teisnach, M / Regen	NB	3 009
955	274132	Furth / Landshut	NB	3 008
956	778123	Buxheim / Unterallgäu	Schw.	3 005
957	271151	Stephansposching / Deggendorf	NB	3 001
958	173124	Gaißach / Bad Tölz-Wolfratshausen	OB	2 995
959	180126	Oberau / Garmisch-Partenkirchen	OB	2 988
960	673149	Oberelsbach, M / Rhön-Grabfeld	UFr.	2 986
961	187126	Eiselfing / Rosenheim	OB	2 985
962	574140	Neuhaus a.d.Pegnitz, M / Nürnberger Land	MFr.	2 983
963	189127	Kirchanschöring / Traunstein	OB	2 976
964	371146	Rieden, M / Amberg-Sulzbach	OPf.	2 969
965	183113	Aschau a.Inn / Mühldorf a.Inn	OB	2 967
966	573123	Obermichelbach / Fürth	MFr.	2 953
967	375183	Pfatter / Regensburg	OPf.	2 951
968	187181	Vogtareuth / Rosenheim	OB	2 948
969	176121	Dollnstein, M / Eichstätt	OB	2 943
970	571114	Aurach / Ansbach	MFr.	2 942
971	187132	Frasdorf / Rosenheim	OB	2 941
972	678190	Waigolshausen / Schweinfurt	UFr.	2 939
973	276128	Kollnburg / Regen	NB	2 937
974	178140	Marzling / Freising	OB	2 937
975	173134	Königsdorf / Bad Tölz-Wolfratshausen	OB	2 935
976	778136	Erkheim, M / Unterallgäu	Schw.	2 933
977	186132	Jetzendorf / Pfaffenhofen a.d.Ilm	OB	2 929
978	372138	Lam, M / Cham	OPf.	2 917
979	181141	Pürgen / Landsberg am Lech	OB	2 912
980	277142	Roßbach / Rottal-Inn	NB	2 912
981	475123	Feilitzsch / Hof	OFr.	2 909
982	673162	Sandberg / Rhön-Grabfeld	UFr.	2 909
983	571200	Schopfloch, M / Ansbach	MFr.	2 893
984	171135	Unterneukirchen / Altötting	OB	2 893
985	778204	Tussenhausen, M / Unterallgäu	Schw.	2 890
986	780121	Fischen i.Allgäu / Oberallgäu	Schw.	2 888
987	679124	Eibelstadt, St / Würzburg	UFr.	2 887
988	571229	Wolframs-Eschenbach, St / Ansbach	MFr.	2 885

4. Einwohnerzahlen der Gemeinden Bayerns am 30. Juni 2002 nach der Gemeindegröße

Lfd. Nr.	Gemeinde-schlüssel	Gemeinde / Kreis	Regierungs-bezirk	Ein-wohner
989	576141	Röttenbach / Roth	MFr.	2 884
990	171133	Tüßling, M / Altötting	OB	2 884
991	186139	Münchsmünster / Pfaffenhofen a.d.Ilm	OB	2 878
992	375156	Kallmünz, M / Regensburg	OPf.	2 877
993	172115	Bayerisch Gmain / Berchtesgadener Land	OB	2 874
994	279125	Mamming / Dingolfing-Landau	NB	2 873
995	677170	Partenstein / Main-Spessart	UFr.	2 870
996	278170	Parkstetten / Straubing-Bogen	NB	2 869
997	190152	Seeshaupt / Weilheim-Schongau	OB	2 868
998	772215	Wehringen / Augsburg	Schw.	2 868
999	771160	Ried / Aichach-Friedberg	Schw.	2 863
1000	371141	Neukirchen b.Sulzbach-Rosenberg / Amberg-Sulzbach	OPf.	2 861
1001	182133	Valley / Miesbach	OB	2 859
1002	178129	Haag a.d.Amper / Freising	OB	2 859
1003	575167	Uehlfeld, M / Neustadt a.d.Aisch-Bad Windsheim	MFr.	2 856
1004	278190	Steinach / Straubing-Bogen	NB	2 844
1005	572114	Aurachtal / Erlangen-Höchstadt	MFr.	2 838
1006	278187	Schwarzach, M / Straubing-Bogen	NB	2 838
1007	571198	Schillingsfürst, St / Ansbach	MFr.	2 834
1008	474146	Langensendelbach / Forchheim	OFr.	2 830
1009	376159	Schmidgaden / Schwandorf	OPf.	2 827
1010	777152	Mauerstetten / Ostallgäu	Schw.	2 822
1011	187125	Eggstätt / Rosenheim	OB	2 822
1012	777170	Seeg / Ostallgäu	Schw.	2 816
1013	475141	Köditz / Hof	OFr.	2 812
1014	676124	Faulbach / Miltenberg	UFr.	2 812
1015	176155	Pollenfeld / Eichstätt	OB	2 810
1016	187116	Babensham / Rosenheim	OB	2 799
1017	471172	Pommersfelden / Bamberg	OFr.	2 797
1018	187131	Flintsbach a.Inn / Rosenheim	OB	2 797
1019	177119	Forstern / Erding	OB	2 794
1020	571217	Weihenzell / Ansbach	MFr.	2 791
1021	271122	Grafling / Deggendorf	NB	2 790
1022	372113	Arrach / Cham	OPf.	2 787
1023	780114	Betzigau / Oberallgäu	Schw.	2 776
1024	679201	Unterpleichfeld / Würzburg	UFr.	2 776
1025	184144	Straßlach-Dingharting / München	OB	2 769
1026	372169	Wald / Cham	OPf.	2 757
1027	176166	Wellheim, M / Eichstätt	OB	2 755
1028	185113	Aresing / Neuburg-Schrobenhausen	OB	2 753
1029	190154	Steingaden / Weilheim-Schongau	OB	2 748
1030	571177	Merkendorf, St / Ansbach	MFr.	2 746
1031	676119	Eichenbühl / Miltenberg	UFr.	2 743
1032	674180	Theres / Haßberge	UFr.	2 740
1033	176164	Titting, M / Eichstätt	OB	2 736
1034	276135	Prackenbach / Regen	NB	2 732
1035	679194	Thüngersheim / Würzburg	UFr.	2 730
1036	278167	Oberschneiding / Straubing-Bogen	NB	2 724
1037	184113	Baierbrunn / München	OB	2 724
1038	376160	Schönsee, St / Schwandorf	OPf.	2 723
1039	189115	Engelsberg / Traunstein	OB	2 722
1040	371132	Kastl, M / Amberg-Sulzbach	OPf.	2 717

4. Einwohnerzahlen der Gemeinden Bayerns am 30. Juni 2002 nach der Gemeindegröße

Lfd. Nr.	Gemeinde-schlüssel	Gemeinde / Kreis	Regierungs-bezirk	Ein-wohner
1041	576128	Kammerstein / Roth	MFr.	2 716
1042	575156	Obernzenn, M / Neustadt a.d.Aisch-Bad Windsheim	MFr.	2 708
1043	187139	Halfing / Rosenheim	OB	2 708
1044	475161	Regnitzlosau / Hof	OFr.	2 706
1045	187176	Soyen / Rosenheim	OB	2 703
1046	374147	Pleystein, St / Neustadt a.d.Waldnaab	OPf.	2 703
1047	275135	Neukirchen vorm Wald / Passau	NB	2 703
1048	171123	Marktl, M / Altötting	OB	2 691
1049	677122	Burgsinn, M / Main-Spessart	UFr.	2 690
1050	175123	Hohenlinden / Ebersberg	OB	2 687
1051	373159	Sengenthal / Neumarkt i.d.OPf.	OPf.	2 680
1052	479161	Tröstau / Wunsiedel i.Fichtelgebirge	OFr.	2 677
1053	474122	Effeltrich / Forchheim	OFr.	2 677
1054	777175	Unterthingau, M / Ostallgäu	Schw.	2 675
1055	176111	Adelschlag / Eichstätt	OB	2 666
1056	171121	Kastl / Altötting	OB	2 665
1057	577140	Heidenheim, M / Weißenburg-Gunzenhausen	MFr.	2 664
1058	571139	Dürrwangen, M / Ansbach	MFr.	2 664
1059	475113	Berg / Hof	OFr.	2 664
1060	679144	Helmstadt, M / Würzburg	UFr.	2 654
1061	187174	Söchtenau / Rosenheim	OB	2 642
1062	775149	Roggenburg / Neu-Ulm	Schw.	2 639
1063	776126	Sigmarszell / Lindau (Bodensee)	Schw.	2 639
1064	779178	Marxheim / Donau-Ries	Schw.	2 638
1065	372117	Chamerau / Cham	OPf.	2 637
1066	673116	Bastheim / Rhön-Grabfeld	UFr.	2 635
1067	678132	Geldersheim / Schweinfurt	UFr.	2 634
1068	189139	Reit im Winkl / Traunstein	OB	2 631
1069	475175	Stammbach, M / Hof	OFr.	2 623
1070	371121	Freihung, M / Amberg-Sulzbach	OPf.	2 622
1071	176137	Kinding, M / Eichstätt	OB	2 614
1072	187156	Nußdorf a.Inn / Rosenheim	OB	2 611
1073	178142	Mauern / Freising	OB	2 611
1074	176132	Hitzhofen / Eichstätt	OB	2 603
1075	374137	Moosbach, M / Neustadt a.d.Waldnaab	OPf.	2 596
1076	676117	Collenberg / Miltenberg	UFr.	2 595
1077	187172	Samerberg / Rosenheim	OB	2 595
1078	471150	Kemmern / Bamberg	OFr.	2 595
1079	372174	Weiding / Cham	OPf.	2 595
1080	476179	Tettau, M / Kronach	OFr.	2 591
1081	776130	Weißenberg / Lindau (Bodensee)	Schw.	2 589
1082	778171	Memmingerberg / Unterallgäu	Schw.	2 584
1083	373153	Pilsach / Neumarkt i.d.OPf.	OPf.	2 582
1084	471208	Walsdorf / Bamberg	OFr.	2 581
1085	477124	Kasendorf, M / Kulmbach	OFr.	2 575
1086	577138	Haundorf / Weißenburg-Gunzenhausen	MFr.	2 571
1087	178136	Kirchdorf a.d.Amper / Freising	OB	2 568
1088	171129	Reischach / Altötting	OB	2 568
1089	474176	Wiesenttal, M / Forchheim	OFr.	2 566
1090	272134	Mauth / Freyung-Grafenau	NB	2 566
1091	679204	Waldbrunn / Würzburg	UFr.	2 562
1092	272126	Hinterschmiding / Freyung-Grafenau	NB	2 560

4. Einwohnerzahlen der Gemeinden Bayerns am 30. Juni 2002 nach der Gemeindegröße

Lfd. Nr.	Gemeinde-schlüssel	Gemeinde / Kreis	Regierungs-bezirk	Ein-wohner
1093	374164	Waidhaus, M / Neustadt a.d.Waldnaab	OPf.	2 559
1094	778158	Kirchheim i.Schw., M / Unterallgäu	Schw.	2 558
1095	275125	Haarbach / Passau	NB	2 555
1096	479145	Röslau / Wunsiedel i.Fichtelgebirge	OFr.	2 544
1097	177127	Lengdorf / Erding	OB	2 544
1098	473132	Großheirath / Coburg	OFr.	2 541
1099	676141	Mönchberg, M / Miltenberg	UFr.	2 539
1100	472118	Betzenstein, St / Bayreuth	OFr.	2 536
1101	679154	Kist / Würzburg	UFr.	2 527
1102	472155	Hummeltal / Bayreuth	OFr.	2 522
1103	279130	Niederviehbach / Dingolfing-Landau	NB	2 516
1104	187134	Griesstätt / Rosenheim	OB	2 515
1105	190132	Iffeldorf / Weilheim-Schongau	OB	2 512
1106	472198	Warmensteinach / Bayreuth	OFr.	2 507
1107	372158	Schorndorf / Cham	OPf.	2 505
1108	571132	Dentlein a.Forst, M / Ansbach	MFr.	2 503
1109	375209	Wiesent / Regensburg	OPf.	2 500
1110	278177	Rain / Straubing-Bogen	NB	2 498
1111	575116	Burghaslach, M / Neustadt a.d.Aisch-Bad Windsheim	MFr.	2 495
1112	571146	Flachslanden, M / Ansbach	MFr.	2 495
1113	778196	Sonthem / Unterallgäu	Schw.	2 487
1114	178115	Attenkirchen / Freising	OB	2 485
1115	371118	Ebermannsdorf / Amberg-Sulzbach	OPf.	2 484
1116	777147	Lechbruck am See / Ostallgäu	Schw.	2 480
1117	185150	Oberhausen / Neuburg-Schrobenhausen	OB	2 479
1118	577148	Langenaltheim / Weißenburg-Gunzenhausen	MFr.	2 476
1119	278182	Salching / Straubing-Bogen	NB	2 475
1120	176131	Hepberg / Eichstätt	OB	2 468
1121	772167	Kutzenhausen / Augsburg	Schw.	2 466
1122	671126	Heigenbrücken / Aschaffenburg	UFr.	2 458
1123	277126	Johanniskirchen / Rottal-Inn	NB	2 457
1124	575125	Gerhardshofen / Neustadt a.d.Aisch-Bad Windsheim	MFr.	2 457
1125	772159	Horgau / Augsburg	Schw.	2 454
1126	371148	Schmidmühlen, M / Amberg-Sulzbach	OPf.	2 452
1127	176124	Eitensheim / Eichstätt	OB	2 441
1128	272150	Thurmansbang / Freyung-Grafenau	NB	2 440
1129	174146	Sulzemoos / Dachau	OB	2 435
1130	575165	Sugenheim, M / Neustadt a.d.Aisch-Bad Windsheim	MFr.	2 435
1131	274187	Weihmichl / Landshut	NB	2 435
1132	177126	Langenpreising / Erding	OB	2 435
1133	780147	Wildpoldsried / Oberallgäu	Schw.	2 428
1134	779185	Möttingen / Donau-Ries	Schw.	2 427
1135	278151	Mitterfels, M / Straubing-Bogen	NB	2 426
1136	272121	Grainet / Freyung-Grafenau	NB	2 423
1137	176165	Walting / Eichstätt	OB	2 423
1138	773183	Wittislingen, M / Dillingen a.d.Donau	Schw.	2 421
1139	181113	Denklingen / Landsberg am Lech	OB	2 417
1140	376125	Fensterbach / Schwandorf	OPf.	2 415
1141	189130	Nußdorf / Traunstein	OB	2 412
1142	676131	Kirchzell, M / Miltenberg	UFr.	2 412
1143	190131	Huglfing / Weilheim-Schongau	OB	2 412
1144	275111	Aicha vorm Wald / Passau	NB	2 411

4. Einwohnerzahlen der Gemeinden Bayerns am 30. Juni 2002 nach der Gemeindegröße

Lfd. Nr.	Gemeinde-schlüssel	Gemeinde / Kreis	Regierungs-bezirk	Ein-wohner
1145	272146	Neuschönau / Freyung-Grafenau	NB	2 410
1146	377133	Kulmain / Tirschenreuth	OPf.	2 404
1147	474161	Pretzfeld, M / Forchheim	OFr.	2 400
1148	772162	Klosterlechfeld / Augsburg	Schw.	2 399
1149	171118	Haiming / Altötting	OB	2 399
1150	277117	Eggldham / Rottal-Inn	NB	2 398
1151	181133	Vilgertshofen / Landsberg am Lech	OB	2 398
1152	276120	Drachselsried / Regen	NB	2 397
1153	677125	Erlenbach b.Marktheidenfeld / Main-Spessart	UFr.	2 392
1154	372143	Miltach / Cham	OPf.	2 391
1155	275130	Kirchham / Passau	NB	2 383
1156	773112	Bachhagel / Dillingen a.d.Donau	Schw.	2 379
1157	276130	Lindberg / Regen	NB	2 379
1158	572127	Großenseebach / Erlangen-Höchstadt	MFr.	2 379
1159	777140	Jengen / Ostallgäu	Schw.	2 377
1160	277139	Postmünster / Rottal-Inn	NB	2 377
1161	779196	Oberndorf a.Lech / Donau-Ries	Schw.	2 375
1162	675127	Geiselwind, M / Kitzingen	UFr.	2 372
1163	679164	Neubrunn, M / Würzburg	UFr.	2 370
1164	183135	Obertaufkirchen / Mühldorf a.Inn	OB	2 369
1165	183120	Heldenstein / Mühldorf a.Inn	OB	2 368
1166	180112	Bad Kohlgrub / Garmisch-Partenkirchen	OB	2 367
1167	276122	Geiersthal / Regen	NB	2 367
1168	780145	Wertach, M / Oberallgäu	Schw.	2 366
1169	171127	Pleiskirchen / Altötting	OB	2 365
1170	771140	Hollenbach / Aichach-Friedberg	Schw.	2 364
1171	474143	Kirchehrenbach / Forchheim	OFr.	2 359
1172	771141	Inchenhofen, M / Aichach-Friedberg	Schw.	2 355
1173	778187	Pfaffenhausen, M / Unterallgäu	Schw.	2 350
1174	171122	Kirchweidach / Altötting	OB	2 347
1175	673123	Fladungen, St / Rhön-Grabfeld	UFr.	2 343
1176	676165	Weilbach, M / Miltenberg	UFr.	2 339
1177	671141	Mespelbrunn / Aschaffenburg	UFr.	2 335
1178	778169	Markt Wald, M / Unterallgäu	Schw.	2 332
1179	771158	Rehling / Aichach-Friedberg	Schw.	2 332
1180	476180	Teuschnitz, St / Kronach	OFr.	2 328
1181	372161	Stamsried, M / Cham	OPf.	2 323
1182	675144	Mainbernheim, St / Kitzingen	UFr.	2 322
1183	372155	Runding / Cham	OPf.	2 321
1184	778121	Breitenbrunn / Unterallgäu	Schw.	2 319
1185	181134	Prittriching / Landsberg am Lech	OB	2 317
1186	177135	Pastetten / Erding	OB	2 314
1187	177112	Berglern / Erding	OB	2 312
1188	679193	Theilheim / Würzburg	UFr.	2 312
1189	672161	Wartmannsroth / Bad Kissingen	UFr.	2 311
1190	571113	Arberg, M / Ansbach	MFr.	2 310
1191	574150	Reichenschwand / Nürnberger Land	MFr.	2 309
1192	274185	Vilsheim / Landshut	NB	2 309
1193	190138	Pähl / Weilheim-Schongau	OB	2 305
1194	373143	Lupburg, M / Neumarkt i.d.OPf.	OPf.	2 300
1195	475189	Zell, M / Hof	OFr.	2 299
1196	372146	Pemfling / Cham	OPf.	2 298

4. Einwohnerzahlen der Gemeinden Bayerns am 30. Juni 2002 nach der Gemeindegröße

Lfd. Nr.	Gemeinde-schlüssel	Gemeinde / Kreis	Regierungs-bezirk	Ein-wohner
1197	374144	Parkstein, M / Neustadt a.d.Waldnaab	OPf.	2 297
1198	187163	Prutting / Rosenheim	OB	2 292
1199	473138	Itzgrund / Coburg	OFr.	2 289
1200	776131	Hergatz / Lindau (Bodensee)	Schw.	2 285
1201	189135	Petting / Traunstein	OB	2 285
1202	679134	Gaukönigshofen / Würzburg	UFr.	2 284
1203	677186	Steinfeld / Main-Spessart	UFr.	2 277
1204	672166	Zeitlofs, M / Bad Kissingen	UFr.	2 275
1205	679143	Hausen b.Würzburg / Würzburg	UFr.	2 274
1206	472111	Ahorntal / Bayreuth	OFr.	2 272
1207	373114	Berggau / Neumarkt i.d.OPf.	OPf.	2 271
1208	274191	Wörth a.d.Isar / Landshut	NB	2 267
1209	772111	Adelsried / Augsburg	Schw.	2 263
1210	273159	Painten, M / Kelheim	NB	2 259
1211	185131	Gachenbach / Neuburg-Schrobenhausen	OB	2 259
1212	371120	Ensdorf / Amberg-Sulzbach	OPf.	2 256
1213	277127	Julbach / Rottal-Inn	NB	2 252
1214	772185	Nordendorf / Augsburg	Schw.	2 251
1215	277154	Zeilarn / Rottal-Inn	NB	2 247
1216	477148	Presseck, M / Kulmbach	OFr.	2 244
1217	178133	Hohenkammer / Freising	OB	2 242
1218	178156	Wolfersdorf / Freising	OB	2 241
1219	776122	Opfenbach / Lindau (Bodensee)	Schw.	2 240
1220	779147	Fremdingen / Donau-Ries	Schw.	2 238
1221	671127	Heimbuchenthal / Aschaffenburg	UFr.	2 234
1222	475165	Schauenstein, St / Hof	OFr.	2 232
1223	372163	Tiefenbach / Cham	OPf.	2 231
1224	181127	Igling / Landsberg am Lech	OB	2 227
1225	271111	Aholming / Deggendorf	NB	2 226
1226	177131	Neuching / Erding	OB	2 222
1227	180132	Seehausen a.Staffelsee / Garmisch-Partenkirchen	OB	2 219
1228	171124	Mehring / Altötting	OB	2 217
1229	474156	Obertrubach / Forchheim	OFr.	2 215
1230	278129	Haibach / Straubing-Bogen	NB	2 215
1231	190114	Bernbeuren / Weilheim-Schongau	OB	2 211
1232	275118	Breitenberg / Passau	NB	2 210
1233	276127	Kirchdorf i.Wald / Regen	NB	2 206
1234	476159	Nordhalben, M / Kronach	OFr.	2 201
1235	679153	Kirchheim / Würzburg	UFr.	2 198
1236	573124	Puschendorf / Fürth	MFr.	2 196
1237	673161	Salz / Rhön-Grabfeld	UFr.	2 194
1238	574135	Kirchensittenbach / Nürnberger Land	MFr.	2 192
1239	374165	Waldthurn, M / Neustadt a.d.Waldnaab	OPf.	2 192
1240	372175	Willmering / Cham	OPf.	2 186
1241	479158	Thiersheim, M / Wunsiedel i.Fichtelgebirge	OFr.	2 181
1242	677119	Birkenfeld / Main-Spessart	UFr.	2 180
1243	575135	Ipsheim, M / Neustadt a.d.Aisch-Bad Windsheim	MFr.	2 169
1244	271113	Auerbach / Deggendorf	NB	2 169
1245	577114	Muhr a.See / Weißenburg-Gunzenhausen	MFr.	2 169
1246	679165	Altertheim / Würzburg	UFr.	2 168
1247	571170	Langfurth / Ansbach	MFr.	2 166
1248	372135	Hohenwarth / Cham	OPf.	2 163

4. Einwohnerzahlen der Gemeinden Bayerns am 30. Juni 2002 nach der Gemeindegröße

Lfd. Nr.	Gemeinde-schlüssel	Gemeinde / Kreis	Regierungs-bezirk	Ein-wohner
1249	173140	Reichersbeuern / Bad Tölz-Wolfratshausen	OB	2 162
1250	185168	Weichering / Neuburg-Schrobenhausen	OB	2 157
1251	778127	Dirlewang, M / Unterallgäu	Schw.	2 154
1252	472138	Fichtelberg / Bayreuth	OFr.	2 153
1253	271135	Moos / Deggendorf	NB	2 153
1254	272140	Ringelai / Freyung-Grafenau	NB	2 151
1255	374154	Schirmitz / Neustadt a.d.Waldnaab	OPf.	2 150
1256	571130	Colmberg, M / Ansbach	MFr.	2 149
1257	177116	Eitting / Erding	OB	2 146
1258	671119	Geiselbach / Aschaffenburg	UFr.	2 144
1259	572160	Wachenroth, M / Erlangen-Höchstadt	MFr.	2 143
1260	777166	Roßhaupten / Ostallgäu	Schw.	2 142
1261	671138	Krombach / Aschaffenburg	UFr.	2 142
1262	190144	Raisting / Weilheim-Schongau	OB	2 140
1263	777177	Waal, M / Ostallgäu	Schw.	2 137
1264	276142	Ruhmannsfelden, M / Regen	NB	2 136
1265	575119	Dietersheim / Neustadt a.d.Aisch-Bad Windsheim	MFr.	2 135
1266	571224	Wilburgstetten / Ansbach	MFr.	2 135
1267	778118	Benningen / Unterallgäu	Schw.	2 130
1268	671157	Weibersbrunn / Aschaffenburg	UFr.	2 129
1269	271127	Iggensbach / Deggendorf	NB	2 129
1270	276146	Zachenberg / Regen	NB	2 124
1271	373134	Hohenfels, M / Neumarkt i.d.OPf.	OPf.	2 123
1272	186130	Ilmmünster / Pfaffenhofen a.d.Ilm	OB	2 121
1273	278159	Niederwinkling / Straubing-Bogen	NB	2 120
1274	573111	Ammerndorf, M / Fürth	MFr.	2 117
1275	571216	Weidenbach, M / Ansbach	MFr.	2 117
1276	472121	Bischofsgrün / Bayreuth	OFr.	2 111
1277	181116	Egling a.d.Paar / Landsberg am Lech	OB	2 108
1278	677177	Rieneck, St / Main-Spessart	UFr.	2 103
1279	372178	Lohberg / Cham	OPf.	2 101
1280	474124	Egloffstein, M / Forchheim	OFr.	2 091
1281	377143	Neusorg / Tirschenreuth	OPf.	2 091
1282	175131	Oberpframmern / Ebersberg	OB	2 089
1283	190115	Bernried / Weilheim-Schongau	OB	2 087
1284	277152	Wittibreut / Rottal-Inn	NB	2 085
1285	277151	Unterdietfurt / Rottal-Inn	NB	2 084
1286	672138	Oberleichtersbach / Bad Kissingen	UFr.	2 082
1287	774160	Münsterhausen, M / Günzburg	Schw.	2 081
1288	571141	Ehingen / Ansbach	MFr.	2 081
1289	675112	Albertshofen / Kitzingen	UFr.	2 079
1290	372115	Blaibach / Cham	OPf.	2 072
1291	372170	Walderbach / Cham	OPf.	2 070
1292	279116	Gottfrieding / Dingolfing-Landau	NB	2 067
1293	679155	Kleinrinderfeld / Würzburg	UFr.	2 063
1294	190135	Oberhausen / Weilheim-Schongau	OB	2 063
1295	375127	Deuerling / Regensburg	OPf.	2 062
1296	372151	Rimbach / Cham	OPf.	2 061
1297	185166	Waidhofen / Neuburg-Schrobenhausen	OB	2 059
1298	178155	Wang / Freising	OB	2 055
1299	372112	Arnschwang / Cham	OPf.	2 052
1300	778214	Westerheim / Unterallgäu	Schw.	2 051

4. Einwohnerzahlen der Gemeinden Bayerns am 30. Juni 2002 nach der Gemeindegröße

Lfd. Nr.	Gemeinde-schlüssel	Gemeinde / Kreis	Regierungs-bezirk	Ein-wohner
1301	575152	Neuhof a.d.Zenn, M / Neustadt a.d.Aisch-Bad Windsheim	MFr.	2 050
1302	477163	Wirsberg, M / Kulmbach	OFr.	2 049
1303	678183	Sulzheim / Schweinfurt	UFr.	2 044
1304	276113	Arnbruck / Regen	NB	2 044
1305	677126	Esselbach / Main-Spessart	UFr.	2 042
1306	372157	Schönthal / Cham	OPf.	2 030
1307	372168	Waffenbrunn / Cham	OPf.	2 029
1308	574146	Ottensoons / Nürnberger Land	MFr.	2 027
1309	678175	Schwanfeld / Schweinfurt	UFr.	2 024
1310	377139	Mähring, M / Tirschenreuth	OPf.	2 020
1311	276129	Langdorf / Regen	NB	2 020
1312	777158	Pforzen / Ostallgäu	Schw.	2 018
1313	575144	Markt Bibart, M / Neustadt a.d.Aisch-Bad Windsheim	MFr.	2 015
1314	479138	Nagel / Wunsiedel i.Fichtelgebirge	OFr.	2 013
1315	577162	Polsingen / Weißenburg-Gunzenhausen	MFr.	2 012
1316	277134	Mitterskirchen / Rottal-Inn	NB	2 012
1317	471111	Altendorf / Bamberg	OFr.	2 010
1318	190158	Wessobrunn / Weilheim-Schongau	OB	2 009
1319	376171	Teunz / Schwandorf	OPf.	2 009
1320	375161	Köfering / Regensburg	OPf.	2 008
1321	371119	Edelsfeld / Amberg-Sulzbach	OPf.	2 007
1322	173115	Bichl / Bad Tölz-Wolfratshausen	OB	2 007
1323	371111	Ammerthal / Amberg-Sulzbach	OPf.	2 006
1324	272142	Saldenburg / Freyung-Grafenau	NB	2 005
1325	477159	Untersteinach / Kulmbach	OFr.	2 003
1326	371131	Illschwang / Amberg-Sulzbach	OPf.	1 993
1327	676128	Hausen / Miltenberg	UFr.	1 989
1328	277144	Schönau / Rottal-Inn	NB	1 987
1329	474171	Weilersbach / Forchheim	OFr.	1 986
1330	180122	Krün / Garmisch-Partenkirchen	OB	1 981
1331	273125	Hausen / Kelheim	NB	1 980
1332	171131	Teising / Altötting	OB	1 975
1333	377131	Konnersreuth, M / Tirschenreuth	OPf.	1 972
1334	777111	Aitrang / Ostallgäu	Schw.	1 969
1335	674219	Wonfurt / Haßberge	UFr.	1 968
1336	273163	Elsendorf / Kelheim	NB	1 966
1337	676118	Dorfprozelten / Miltenberg	UFr.	1 962
1338	274112	Aham / Landshut	NB	1 959
1339	671159	Westerngrund / Aschaffenburg	UFr.	1 958
1340	671160	Dammbach / Aschaffenburg	UFr.	1 952
1341	275131	Kößlarn, M / Passau	NB	1 946
1342	674111	Aidhausen / Haßberge	UFr.	1 940
1343	474119	Dormitz / Forchheim	OFr.	1 937
1344	571181	Neusitz / Ansbach	MFr.	1 936
1345	779130	Deiningen / Donau-Ries	Schw.	1 934
1346	277118	Ering / Rottal-Inn	NB	1 934
1347	572139	Lonnerstadt, M / Erlangen-Höchststadt	MFr.	1 932
1348	471186	Schönbrunn i.Steigerwald / Bamberg	OFr.	1 931
1349	771149	Obergriesbach / Aichach-Friedberg	Schw.	1 931
1350	672134	Motten / Bad Kissingen	UFr.	1 930
1351	186144	Pörnbach / Pfaffenhofen a.d.Ilm	OB	1 929
1352	372177	Zandt / Cham	OPf.	1 928



4. Einwohnerzahlen der Gemeinden Bayerns am 30. Juni 2002 nach der Gemeindegröße

Lfd. Nr.	Gemeinde-schlüssel	Gemeinde / Kreis	Regierungs-bezirk	Ein-wohner
1353	375201	Sünching / Regensburg	OPf.	1 924
1354	572154	Spardorf / Erlangen-Höchstadt	MFr.	1 923
1355	677120	Bischbrunn / Main-Spessart	UFr.	1 922
1356	377148	Pullenreuth / Tirschenreuth	OPf.	1 922
1357	186126	Hettenshausen / Pfaffenhofen a.d.Ilm	OB	1 919
1358	778120	Boos / Unterallgäu	Schw.	1 917
1359	474158	Pinzberg / Forchheim	OFr.	1 915
1360	181123	Greifenberg / Landsberg am Lech	OB	1 910
1361	780134	Ofterschwang / Oberallgäu	Schw.	1 908
1362	471128	Ebrach, M / Bamberg	OFr.	1 907
1363	274114	Altfraunhofen / Landshut	NB	1 907
1364	377127	Immenreuth / Tirschenreuth	OPf.	1 903
1365	678124	Donnersdorf / Schweinfurt	UFr.	1 902
1366	671148	Rothenbuch / Aschaffenburg	UFr.	1 901
1367	274145	Kröning / Landshut	NB	1 900
1368	778134	Eppishausen / Unterallgäu	Schw.	1 899
1369	271138	Niederalteich / Deggendorf	NB	1 898
1370	177142	Walpertskirchen / Erding	OB	1 898
1371	278121	Feldkirchen / Straubing-Bogen	NB	1 897
1372	671135	Kleinkahl / Aschaffenburg	UFr.	1 894
1373	178132	Hörgertshausen / Freising	OB	1 892
1374	676156	Schneeberg, M / Miltenberg	UFr.	1 890
1375	374146	Pirk / Neustadt a.d.Waldnaab	OPf.	1 888
1376	471169	Pettstadt / Bamberg	OFr.	1 884
1377	271143	Otzing / Deggendorf	NB	1 882
1378	777171	Stötten a.Auerberg / Ostallgäu	Schw.	1 879
1379	189150	Taching a.See / Traunstein	OB	1 879
1380	179147	Schöngeising / Fürstenfeldbruck	OB	1 878
1381	677135	Hafenlohr / Main-Spessart	UFr.	1 878
1382	577168	Solnhofen / Weißenburg-Gunzenhausen	MFr.	1 876
1383	574161	Vorra / Nürnberger Land	MFr.	1 875
1384	673146	Niederlauer / Rhön-Grabfeld	UFr.	1 869
1385	278178	Rattenberg / Straubing-Bogen	NB	1 866
1386	679196	Uettingen / Würzburg	UFr.	1 862
1387	471175	Reckendorf / Bamberg	OFr.	1 858
1388	377119	Fuchsmühl, M / Tirschenreuth	OPf.	1 857
1389	574131	Henfenfeld / Nürnberger Land	MFr.	1 857
1390	274135	Gerzen / Landshut	NB	1 854
1391	674210	Untermerzbach / Haßberge	UFr.	1 852
1392	672124	Fuchsstadt / Bad Kissingen	UFr.	1 849
1393	777182	Westendorf / Ostallgäu	Schw.	1 840
1394	475174	Sparneck, M / Hof	OFr.	1 839
1395	375143	Hagelstadt / Regensburg	OPf.	1 835
1396	372167	Zell / Cham	OPf.	1 830
1397	574160	Velden, St / Nürnberger Land	MFr.	1 830
1398	571152	Gebstättel / Ansbach	MFr.	1 827
1399	779188	Munningen / Donau-Ries	Schw.	1 827
1400	677149	Karsbach / Main-Spessart	UFr.	1 827
1401	774140	Haldenwang / Günzburg	Schw.	1 826
1402	675146	Mainstockheim / Kitzingen	UFr.	1 826
1403	778202	Trunkelsberg / Unterallgäu	Schw.	1 821
1404	172129	Ramsau b.Berchtesgaden / Berchtesgadener Land	OB	1 819

4. Einwohnerzahlen der Gemeinden Bayerns am 30. Juni 2002 nach der Gemeindegröße

Lfd. Nr.	Gemeinde-schlüssel	Gemeinde / Kreis	Regierungs-bezirk	Ein-wohner
1405	672149	Schondra, M / Bad Kissingen	UFr.	1 817
1406	673173	Sulzfeld / Rhön-Grabfeld	UFr.	1 816
1407	778218	Wolfertschwenden / Unterallgäu	Schw.	1 815
1408	374122	Flossenbürg / Neustadt a.d.Waldnaab	OPf.	1 815
1409	189141	Schlechting / Traunstein	OB	1 806
1410	375120	Brennberg / Regensburg	OPf.	1 805
1411	179114	Althegnenberg / Fürstenfeldbruck	OB	1 805
1412	172124	Marktschellenberg, M / Berchtesgadener Land	OB	1 801
1413	774127	Dürrlauringen / Günzburg	Schw.	1 800
1414	777172	Stöttwang / Ostallgäu	Schw.	1 799
1415	577122	Dittenheim / Weißenburg-Gunzenhausen	MFr.	1 796
1416	183126	Maitenbeth / Mühldorf a.Inn	OB	1 792
1417	185118	Bergheim / Neuburg-Schrobenhausen	OB	1 790
1418	175116	Egmating / Ebersberg	OB	1 789
1419	375116	Bach a.d.Donau / Regensburg	OPf.	1 783
1420	278143	Konzell / Straubing-Bogen	NB	1 783
1421	176148	Mörsheim, M / Eichstätt	OB	1 780
1422	189161	Vachendorf / Traunstein	OB	1 779
1423	777145	Lamerdingen / Ostallgäu	Schw.	1 778
1424	778180	Kammlach / Unterallgäu	Schw.	1 777
1425	278154	Neukirchen / Straubing-Bogen	NB	1 775
1426	471154	Lisberg / Bamberg	OFr.	1 774
1427	771162	Schiltberg / Aichach-Friedberg	Schw.	1 769
1428	778221	Kettershausen / Unterallgäu	Schw.	1 768
1429	778219	Worringen / Unterallgäu	Schw.	1 765
1430	176149	Nassenfels, M / Eichstätt	OB	1 763
1431	675156	Obernbreit, M / Kitzingen	UFr.	1 763
1432	372150	Rettenbach / Cham	OPf.	1 763
1433	371116	Birgland / Amberg-Sulzbach	OPf.	1 762
1434	277140	Reut / Rottal-Inn	NB	1 761
1435	276134	Patersdorf / Regen	NB	1 758
1436	181124	Hofstetten / Landsberg am Lech	OB	1 757
1437	190145	Rottenbuch / Weilheim-Schongau	OB	1 755
1438	376168	Steinberg / Schwandorf	OPf.	1 751
1439	677142	Himmelstadt / Main-Spessart	UFr.	1 749
1440	474147	Leutenbach / Forchheim	OFr.	1 748
1441	377132	Krummennaab / Tirschenreuth	OPf.	1 747
1442	776127	Stiefenhofen / Lindau (Bodensee)	Schw.	1 743
1443	478144	Marktzeuln, M / Lichtenfels	OFr.	1 743
1444	477158	Trebgast / Kulmbach	OFr.	1 743
1445	676158	Stadtprozelten, St / Miltenberg	UFr.	1 742
1446	371135	Königstein, M / Amberg-Sulzbach	OPf.	1 742
1447	372142	Michelsneukirchen / Cham	OPf.	1 742
1448	181138	Scheuring / Landsberg am Lech	OB	1 741
1449	679182	Röttingen, St / Würzburg	UFr.	1 740
1450	571183	Oberdachstetten / Ansbach	MFr.	1 737
1451	777167	Ruderatshofen / Ostallgäu	Schw.	1 735
1452	275160	Witzmannsberg / Passau	NB	1 733
1453	374119	Etzenricht / Neustadt a.d.Waldnaab	OPf.	1 730
1454	674153	Riedbach / Haßberge	UFr.	1 729
1455	177134	Ottenhofen / Erding	OB	1 728
1456	775126	Holzheim / Neu-Ulm	Schw.	1 721

4. Einwohnerzahlen der Gemeinden Bayerns am 30. Juni 2002 nach der Gemeindegröße

Lfd. Nr.	Gemeinde-schlüssel	Gemeinde / Kreis	Regierungs-bezirk	Ein-wohner
1457	478127	Hochstadt a.Main / Lichtenfels	OFr.	1 721
1458	375115	Aufhausen / Regensburg	OPf.	1 718
1459	771155	Petersdorf / Aichach-Friedberg	Schw.	1 717
1460	473153	Niederfüllbach / Coburg	OFr.	1 717
1461	477127	Ködnitz / Kulmbach	OFr.	1 716
1462	778161	Kronburg / Unterallgäu	Schw.	1 715
1463	673186	Burglauer / Rhön-Grabfeld	UFr.	1 714
1464	776115	Hergensweiler / Lindau (Bodensee)	Schw.	1 712
1465	571189	Ornbau, St / Ansbach	MFr.	1 711
1466	277112	Bayerbach / Rottal-Inn	NB	1 711
1467	776124	Röthenbach (Allgäu) / Lindau (Bodensee)	Schw.	1 709
1468	672122	Euerdorf, M / Bad Kissingen	UFr.	1 705
1469	371129	Hohenburg, M / Amberg-Weizsach	OPf.	1 702
1470	180129	Saulgrub / Garmisch-Partenkirchen	OB	1 700
1471	275149	Tettenweis / Passau	NB	1 698
1472	272128	Innernzell / Freyung-Grafenau	NB	1 697
1473	477139	Marktschorgast, M / Kulmbach	OFr.	1 694
1474	773119	Blindheim / Dillingen a.d.Donau	Schw.	1 691
1475	474175	Wiesenthau / Forchheim	OFr.	1 691
1476	174137	Pfaffenhofen a.d.Glonn / Dachau	OB	1 689
1477	777165	Ronsberg, M / Ostallgäu	Schw.	1 688
1478	675149	Marktsteft, St / Kitzingen	UFr.	1 688
1479	571137	Dombühl, M / Ansbach	MFr.	1 685
1480	273177	Train / Kelheim	NB	1 684
1481	575117	Dachsbach, M / Neustadt a.d.Aisch-Bad Windsheim	MFr.	1 682
1482	183139	Rechtmeiring / Mühldorf a.Inn	OB	1 681
1483	673151	Oberstreu / Rhön-Grabfeld	UFr.	1 678
1484	777118	Bidingen / Ostallgäu	Schw.	1 678
1485	679114	Aub, St / Würzburg	UFr.	1 678
1486	779111	Alerheim / Donau-Ries	Schw.	1 676
1487	778150	Heimertingen / Unterallgäu	Schw.	1 676
1488	183132	Oberbergkirchen / Mühldorf a.Inn	OB	1 671
1489	772168	Langenneufnach / Augsburg	Schw.	1 670
1490	673136	Hollstadt / Rhön-Grabfeld	UFr.	1 666
1491	274119	Bayerbach b.Ergoldsbach / Landshut	NB	1 666
1492	575143	Marktbergel, M / Neustadt a.d.Aisch-Bad Windsheim	MFr.	1 664
1493	779167	Huisheim / Donau-Ries	Schw.	1 661
1494	676151	Röllbach / Miltenberg	UFr.	1 661
1495	276118	Böbrach / Regen	NB	1 661
1496	181118	Eresing / Landsberg am Lech	OB	1 659
1497	675142	Kleinlangheim, M / Kitzingen	UFr.	1 658
1498	572143	Mühlhausen, M / Erlangen-Höchstadt	MFr.	1 656
1499	679187	Sommerhausen, M / Würzburg	UFr.	1 654
1500	274174	Postau / Landshut	NB	1 654
1501	179137	Mittelstetten / Fürstenfeldbruck	OB	1 650
1502	183140	Reichertshausen / Mühldorf a.Inn	OB	1 642
1503	372130	Grafenwiesen / Cham	OPf.	1 642
1504	190117	Böbing / Weilheim-Schongau	OB	1 642
1505	679141	Greußenheim / Würzburg	UFr.	1 640
1506	180114	Eschenlohe / Garmisch-Partenkirchen	OB	1 640
1507	571179	Mönchsroth / Ansbach	MFr.	1 639
1508	176147	Mindelstetten / Eichstätt	OB	1 639

4. Einwohnerzahlen der Gemeinden Bayerns am 30. Juni 2002 nach der Gemeindegröße

Lfd. Nr.	Gemeinde-schlüssel	Gemeinde / Kreis	Regierungs-bezirk	Ein-wohner
1509	183147	Unterreit / Mühldorf a.Inn	OB	1 634
1510	671113	Blankenbach / Aschaffenburg	UFr.	1 633
1511	189137	Pittenhart / Traunstein	OB	1 630
1512	376169	Stulln / Schwandorf	OPf.	1 629
1513	773137	Haunsheim / Dillingen a.d.Donau	Schw.	1 625
1514	773150	Finningen / Dillingen a.d.Donau	Schw.	1 624
1515	181120	Finning / Landsberg am Lech	OB	1 621
1516	181135	Reichling / Landsberg am Lech	OB	1 618
1517	574145	Offenhausen / Nürnberger Land	MFr.	1 617
1518	278117	Atting / Straubing-Bogen	NB	1 617
1519	572141	Marloffstein / Erlangen-Höchstadt	MFr.	1 615
1520	677175	Retzstadt / Main-Spessart	UFr.	1 615
1521	374159	Tännesberg, M / Neustadt a.d.Waldnaab	OPf.	1 614
1522	374150	Püchersreuth / Neustadt a.d.Waldnaab	OPf.	1 614
1523	190118	Burggen / Weilheim-Schongau	OB	1 613
1524	777141	Kaltental, M / Ostallgäu	Schw.	1 612
1525	571228	Wörnitz / Ansbach	MFr.	1 610
1526	271130	Lalling / Deggendorf	NB	1 607
1527	273113	Aiglsbach / Kelheim	NB	1 607
1528	774174	Rettenbach / Günzburg	Schw.	1 607
1529	278112	Aholfing / Straubing-Bogen	NB	1 603
1530	472166	Mistelbach / Bayreuth	OFr.	1 601
1531	674184	Pfarrweisach / Haßberge	UFr.	1 600
1532	479127	Hohenberg a.d.Eger, St / Wunsiedel i.Fichtelgebirge	OFr.	1 593
1533	475182	Trogen / Hof	OFr.	1 593
1534	572159	Vestenbergsreuth, M / Erlangen-Höchstadt	MFr.	1 591
1535	274165	Obersüßbach / Landshut	NB	1 590
1536	375131	Duggendorf / Regensburg	OPf.	1 585
1537	679128	Erlabrunn / Würzburg	UFr.	1 585
1538	675161	Rödelsee / Kitzingen	UFr.	1 584
1539	474138	Hiltspoltstein, M / Forchheim	OFr.	1 583
1540	278134	Haselbach / Straubing-Bogen	NB	1 581
1541	771129	Eurasburg / Aichach-Friedberg	Schw.	1 581
1542	679206	Winterhausen, M / Würzburg	UFr.	1 581
1543	673160	Saal a.d.Saale, M / Rhön-Grabfeld	UFr.	1 579
1544	176116	Böhmfeld / Eichstätt	OB	1 578
1545	674190	Rentweinsdorf, M / Haßberge	UFr.	1 577
1546	179131	Kottgeisering / Fürstenfeldbruck	OB	1 577
1547	377142	Neualbenreuth, M / Tirschenreuth	OPf.	1 576
1548	273178	Volkenschwand / Kelheim	NB	1 576
1549	375114	Altenthann / Regensburg	OPf.	1 573
1550	675179	Willanzheim, M / Kitzingen	UFr.	1 571
1551	675131	Großlangheim, M / Kitzingen	UFr.	1 566
1552	185123	Brunnen / Neuburg-Schrobenhausen	OB	1 565
1553	181131	Obermeitingen / Landsberg am Lech	OB	1 564
1554	571178	Mittleschenbach / Ansbach	MFr.	1 563
1555	182112	Bayrischzell / Miesbach	OB	1 562
1556	676143	Neunkirchen / Miltenberg	UFr.	1 551
1557	376164	Schwarzhofen, M / Schwandorf	OPf.	1 548
1558	278184	Sankt Englmar / Straubing-Bogen	NB	1 547
1559	181115	Eching a.Ammersee / Landsberg am Lech	OB	1 545
1560	772160	Kleinaitingen / Augsburg	Schw.	1 543

4. Einwohnerzahlen der Gemeinden Bayerns am 30. Juni 2002 nach der Gemeindegröße

Lfd. Nr.	Gemeinde-schlüssel	Gemeinde / Kreis	Regierungs-bezirk	Ein-wohner
1561	474144	Kleinsendelbach / Forchheim	OFr.	1 542
1562	172131	Schneizlreuth / Berchtesgadener Land	OB	1 541
1563	272122	Haidmühle / Freyung-Grafenau	NB	1 539
1564	679177	Remlingen, M / Würzburg	UFr.	1 536
1565	776118	Maierhöfen / Lindau (Bodensee)	Schw.	1 534
1566	777128	Friesenried / Ostallgäu	Schw.	1 533
1567	376162	Schwarzach b.Nabburg / Schwandorf	OPf.	1 531
1568	474160	Poxdorf / Forchheim	OFr.	1 530
1569	773143	Laugna / Dillingen a.d.Donau	Schw.	1 530
1570	371140	Etzelwang / Amberg-Sulzbach	OPf.	1 523
1571	772157	Hilttenfingen / Augsburg	Schw.	1 522
1572	779126	Buchdorf / Donau-Ries	Schw.	1 521
1573	479147	Schirnding, M / Wunsiedel i.Fichtelgebirge	OFr.	1 521
1574	577159	Pföfeld / Weißenburg-Gunzenhausen	MFr.	1 520
1575	572126	Gremsdorf / Erlangen-Höchstadt	MFr.	1 517
1576	774124	Deisenhausen / Günzburg	Schw.	1 514
1577	772186	Oberottmarshausen / Augsburg	Schw.	1 512
1578	776120	Nonnenhorn / Lindau (Bodensee)	Schw.	1 510
1579	674121	Burgpreppach, M / Haßberge	UFr.	1 507
1580	673184	Wülfershausen a.d.Saale / Rhön-Grabfeld	UFr.	1 502
1581	377145	Pechbrunn / Tirschenreuth	OPf.	1 500
1582	771111	Adelzhausen / Aichach-Friedberg	Schw.	1 497
1583	278116	Ascha / Straubing-Bogen	NB	1 497
1584	273175	Teugn / Kelheim	NB	1 494
1585	774136	Gundremmingen / Günzburg	Schw.	1 493
1586	677133	Gräfendorf / Main-Spessart	UFr.	1 492
1587	178150	Paunzhausen / Freising	OB	1 491
1588	777176	Untrasried / Ostallgäu	Schw.	1 490
1589	179111	Adelshofen / Fürstenfeldbruck	OB	1 488
1590	779184	Mönchsdeggingen / Donau-Ries	Schw.	1 485
1591	574129	Hartenstein / Nürnberger Land	MFr.	1 485
1592	776121	Oberreute / Lindau (Bodensee)	Schw.	1 484
1593	376178	Winklarn, M / Schwandorf	OPf.	1 483
1594	779154	Hainsfarth / Donau-Ries	Schw.	1 482
1595	777138	Günzach / Ostallgäu	Schw.	1 482
1596	575150	Münchsteinach / Neustadt a.d.Aisch-Bad Windsheim	MFr.	1 480
1597	674160	Kirchlauter / Haßberge	UFr.	1 478
1598	472141	Glashütten / Bayreuth	OFr.	1 474
1599	275148	Sonnen / Passau	NB	1 473
1600	375182	Pfakofen / Regensburg	OPf.	1 472
1601	374148	Trabitz / Neustadt a.d.Waldnaab	OPf.	1 471
1602	374123	Georgenberg / Neustadt a.d.Waldnaab	OPf.	1 471
1603	377115	Ebnath / Tirschenreuth	OPf.	1 469
1604	179130	Jesenwang / Fürstenfeldbruck	OB	1 469
1605	374158	Störnstein / Neustadt a.d.Waldnaab	OPf.	1 464
1606	771165	Sielenbach / Aichach-Friedberg	Schw.	1 462
1607	181126	Hurlach / Landsberg am Lech	OB	1 462
1608	271148	Schaufling / Deggendorf	NB	1 462
1609	375211	Wolfsegg / Regensburg	OPf.	1 462
1610	778190	Salgen / Unterallgäu	Schw.	1 459
1611	178125	Gammelsdorf / Freising	OB	1 459
1612	187186	Albaching / Rosenheim	OB	1 458

4. Einwohnerzahlen der Gemeinden Bayerns am 30. Juni 2002 nach der Gemeindegröße

Lfd. Nr.	Gemeinde-schlüssel	Gemeinde / Kreis	Regierungs-bezirk	Ein-wohner
1613	772217	Westendorf / Augsburg	Schw.	1 455
1614	773164	Schwenningen / Dillingen a.d.Donau	Schw.	1 454
1615	471173	Priesendorf / Bamberg	OFr.	1 453
1616	678164	Oberschwarzach, M / Schweinfurt	UFr.	1 451
1617	677200	Wiesthal / Main-Spessart	UFr.	1 451
1618	375171	Mötzing / Regensburg	OPf.	1 448
1619	185143	Langenmosen / Neuburg-Schrobenhausen	OB	1 448
1620	180135	Unterammergau / Garmisch-Partenkirchen	OB	1 448
1621	175113	Baiern / Ebersberg	OB	1 446
1622	271114	Außernzell / Deggendorf	NB	1 440
1623	189165	Wonneberg / Traunstein	OB	1 440
1624	471122	Burgwindheim, M / Bamberg	OFr.	1 438
1625	181137	Rott / Landsberg am Lech	OB	1 436
1626	577151	Nennslingen, M / Weißenburg-Gunzenhausen	MFr.	1 430
1627	571223	Wieseth / Ansbach	MFr.	1 427
1628	277147	Stubenberg / Rottal-Inn	NB	1 427
1629	185157	Rohrenfels / Neuburg-Schrobenhausen	OB	1 424
1630	179128	Hattenhofen / Fürstenfeldbruck	OB	1 423
1631	190129	Hohenfurch / Weilheim-Schongau	OB	1 422
1632	472164	Mehlmeisel / Bayreuth	OFr.	1 419
1633	571122	Bruckberg / Ansbach	MFr.	1 419
1634	673163	Schönau a.d.Brend / Rhön-Grabfeld	UFr.	1 416
1635	677137	Hasloch / Main-Spessart	UFr.	1 415
1636	779226	Wechingen / Donau-Ries	Schw.	1 413
1637	175128	Moosach / Ebersberg	OB	1 413
1638	278172	Perkam / Straubing-Bogen	NB	1 411
1639	180119	Großweil / Garmisch-Partenkirchen	OB	1 409
1640	278179	Rattiszell / Straubing-Bogen	NB	1 408
1641	180136	Wallgau / Garmisch-Partenkirchen	OB	1 406
1642	676135	Laudenbach / Miltenberg	UFr.	1 405
1643	475145	Leupoldsgrün / Hof	OFr.	1 405
1644	779148	Fünfstetten / Donau-Ries	Schw.	1 403
1645	677189	Thüngen, M / Main-Spessart	UFr.	1 402
1646	575128	Gutenstetten / Neustadt a.d.Aisch-Bad Windsheim	MFr.	1 399
1647	571218	Weiltingen, M / Ansbach	MFr.	1 399
1648	271123	Grattersdorf / Deggendorf	NB	1 399
1649	190136	Obersöchering / Weilheim-Schongau	OB	1 397
1650	471151	Königsfeld / Bamberg	OFr.	1 395
1651	571155	Geslau / Ansbach	MFr.	1 394
1652	377118	Friedenfels / Tirschenreuth	OPf.	1 394
1653	276115	Bayerisch Eisenstein / Regen	NB	1 390
1654	774118	Bubesheim / Günzburg	Schw.	1 389
1655	474145	Kunreuth / Forchheim	OFr.	1 388
1656	780127	Missen-Wilhams / Oberallgäu	Schw.	1 388
1657	478143	Marktgraitz, M / Lichtenfels	OFr.	1 386
1658	779177	Marktoffingen / Donau-Ries	Schw.	1 383
1659	187121	Breitbrunn a.Chiemsee / Rosenheim	OB	1 383
1660	771169	Todtenweis / Aichach-Friedberg	Schw.	1 382
1661	773147	Mödingen / Dillingen a.d.Donau	Schw.	1 382
1662	772137	Emersacker / Augsburg	Schw.	1 382
1663	677166	Neustadt a.Main / Main-Spessart	UFr.	1 381
1664	189126	Kienberg / Traunstein	OB	1 380

4. Einwohnerzahlen der Gemeinden Bayerns am 30. Juni 2002 nach der Gemeindegröße

Lfd. Nr.	Gemeinde-schlüssel	Gemeinde / Kreis	Regierungs-bezirk	Ein-wohner
1665	472115	Aufseß / Bayreuth	OFr.	1 378
1666	374132	Leuchtenberg, M / Neustadt a.d.Waldnaab	OPf.	1 377
1667	179140	Oberschweinbach / Fürstenfeldbruck	OB	1 377
1668	177122	Inning a.Holz / Erding	OB	1 377
1669	778207	Untereggen / Unterallgäu	Schw.	1 376
1670	675169	Sommerach / Kitzingen	UFr.	1 374
1671	175119	Frauenneuharting / Ebersberg	OB	1 373
1672	775132	Kellmünz a.d.Iller, M / Neu-Ulm	Schw.	1 373
1673	377128	Kastl / Tirschenreuth	OPf.	1 372
1674	773111	Aislingen, M / Dillingen a.d.Donau	Schw.	1 370
1675	677146	Karbach, M / Main-Spessart	UFr.	1 370
1676	475184	Weißdorf / Hof	OFr.	1 370
1677	274193	Wurmsham / Landshut	NB	1 366
1678	371128	Hirschbach / Amberg-Sulzbach	OPf.	1 366
1679	778199	Stetten / Unterallgäu	Schw.	1 365
1680	472156	Kirchenpingarten / Bayreuth	OFr.	1 365
1681	777164	Rieden / Ostallgäu	Schw.	1 362
1682	273115	Attenhofen / Kelheim	NB	1 362
1683	778209	Rammingen / Unterallgäu	Schw.	1 359
1684	376148	Niedermurach / Schwandorf	OPf.	1 359
1685	271152	Wallerfing / Deggendorf	NB	1 356
1686	778216	Wiedergeltingen / Unterallgäu	Schw.	1 355
1687	778162	Lachen / Unterallgäu	Schw.	1 355
1688	472188	Seybothenreuth / Bayreuth	OFr.	1 353
1689	577149	Markt Berolzheim, M / Weißenburg-Gunzenhausen	MFr.	1 353
1690	278149	Mariaposching / Straubing-Bogen	NB	1 348
1691	274188	Weng / Landshut	NB	1 348
1692	374140	Neustadt am Kulm, St / Neustadt a.d.Waldnaab	OPf.	1 347
1693	778163	Lauben / Unterallgäu	Schw.	1 346
1694	272145	Schöfweg / Freyung-Grafenau	NB	1 342
1695	273181	Wildenberg / Kelheim	NB	1 341
1696	479159	Thierstein, M / Wunsiedel i.Fichtelgebirge	OFr.	1 341
1697	779192	Niederschönenfeld / Donau-Ries	Schw.	1 341
1698	575166	Trautskirchen / Neustadt a.d.Aisch-Bad Windsheim	MFr.	1 341
1699	777139	Irsee, M / Ostallgäu	Schw.	1 339
1700	777149	Lengenwang / Ostallgäu	Schw.	1 336
1701	173127	Greiling / Bad Tölz-Wolfratshausen	OB	1 333
1702	676111	Altenbuch / Miltenberg	UFr.	1 333
1703	479111	Bad Alexandersbad / Wunsiedel i.Fichtelgebirge	OFr.	1 332
1704	278189	Stallwang / Straubing-Bogen	NB	1 331
1705	779203	Reimlingen / Donau-Ries	Schw.	1 328
1706	186116	Ernsgaden / Pfaffenhofen a.d.Ilm	OB	1 328
1707	187138	Gstadt a.Chiemsee / Rosenheim	OB	1 327
1708	677193	Urspringen / Main-Spessart	UFr.	1 326
1709	175136	Emmering / Ebersberg	OB	1 325
1710	577111	Absberg, M / Weißenburg-Gunzenhausen	MFr.	1 324
1711	777114	Baisweil / Ostallgäu	Schw.	1 318
1712	183145	Taufkirchen / Mühldorf a.Inn	OB	1 317
1713	673133	Heustreu / Rhön-Grabfeld	UFr.	1 315
1714	179132	Landsberied / Fürstenfeldbruck	OB	1 315
1715	183131	Niedertaufkirchen / Mühldorf a.Inn	OB	1 313
1716	472177	Plech, M / Bayreuth	OFr.	1 311

4. Einwohnerzahlen der Gemeinden Bayerns am 30. Juni 2002 nach der Gemeindegröße

Lfd. Nr.	Gemeinde-schlüssel	Gemeinde / Kreis	Regierungs-bezirk	Ein-wohner
1717	190151	Schwabsoien / Weilheim-Schongau	OB	1 311
1718	674139	Gädheim / Haßberge	UFr.	1 310
1719	575181	Wilhelmsdorf / Neustadt a.d.Aisch-Bad Windsheim	MFr.	1 310
1720	776113	Grünenbach / Lindau (Bodensee)	Schw.	1 308
1721	773116	Binswangen / Dillingen a.d.Donau	Schw.	1 305
1722	273119	Biburg / Kelheim	NB	1 305
1723	571227	Wittelshofen / Ansbach	MFr.	1 302
1724	177121	Hohenpolding / Erding	OB	1 302
1725	679167	Eisenheim, M / Würzburg	UFr.	1 299
1726	183123	Kirchdorf / Mühldorf a.Inn	OB	1 297
1727	575157	Oberscheinfeld, M / Neustadt a.d.Aisch-Bad Windsheim	MFr.	1 295
1728	772178	Mickhausen / Augsburg	Schw.	1 293
1729	778111	Amberg / Unterallgäu	Schw.	1 292
1730	777124	Eggenenthal / Ostallgäu	Schw.	1 292
1731	679131	Frickenhäuser a.Main, M / Würzburg	UFr.	1 292
1732	679122	Bütthard, M / Würzburg	UFr.	1 292
1733	177114	Buch a.Buchrain / Erding	OB	1 292
1734	677132	Gössenheim / Main-Spessart	UFr.	1 288
1735	181143	Unterdießen / Landsberg am Lech	OB	1 288
1736	187164	Ramerberg / Rosenheim	OB	1 288
1737	673134	Höchheim / Rhön-Grabfeld	UFr.	1 287
1738	773188	Zusamtheim / Dillingen a.d.Donau	Schw.	1 285
1739	673183	Wollbach / Rhön-Grabfeld	UFr.	1 284
1740	778157	Kirchhaslach / Unterallgäu	Schw.	1 280
1741	275132	Malching / Passau	NB	1 280
1742	190120	Eberfing / Weilheim-Schongau	OB	1 279
1743	171115	Erlbach / Altötting	OB	1 279
1744	276123	Gotteszell / Regen	NB	1 277
1745	371157	Weigendorf / Amberg-Sulzbach	OPf.	1 276
1746	773113	Bächingen a.d.Brenz / Dillingen a.d.Donau	Schw.	1 271
1747	571205	Steinsfeld / Ansbach	MFr.	1 271
1748	674201	Stettfeld / Haßberge	UFr.	1 270
1749	675170	Sulzfeld a.Main / Kitzingen	UFr.	1 269
1750	374160	Theisseil / Neustadt a.d.Waldnaab	OPf.	1 267
1751	187145	Höslwang / Rosenheim	OB	1 263
1752	677165	Neuhütten / Main-Spessart	UFr.	1 263
1753	777155	Oberostendorf / Ostallgäu	Schw.	1 262
1754	474137	Hetzles / Forchheim	OFr.	1 259
1755	183115	Eggkofen / Mühldorf a.Inn	OB	1 259
1756	673172	Sulzdorf a.d.Lederhecke / Rhön-Grabfeld	UFr.	1 258
1757	375122	Brunn / Regensburg	OPf.	1 257
1758	778183	Oberrieden / Unterallgäu	Schw.	1 251
1759	577141	Höttingen / Weißenburg-Gunzenhausen	MFr.	1 251
1760	471189	Stadelhofen / Bamberg	OFr.	1 251
1761	779176	Maihingen / Donau-Ries	Schw.	1 250
1762	672143	Rannungen / Bad Kissingen	UFr.	1 249
1763	377149	Reuth b.Erbendorf / Tirschenreuth	OPf.	1 249
1764	774117	Breitenthal / Günzburg	Schw.	1 247
1765	475137	Issigau / Hof	OFr.	1 246
1766	778149	Hawangen / Unterallgäu	Schw.	1 245
1767	474168	Unterleinleiter / Forchheim	OFr.	1 239
1768	176150	Oberdolling / Eichstätt	OB	1 236



4. Einwohnerzahlen der Gemeinden Bayerns am 30. Juni 2002 nach der Gemeindegröße

Lfd. Nr.	Gemeinde-schlüssel	Gemeinde / Kreis	Regierungs-bezirk	Ein-wohner
1769	778177	Niederrieden / Unterallgäu	Schw.	1 235
1770	777125	Eisenberg / Ostallgäu	Schw.	1 235
1771	678122	Dingolshausen / Schweinfurt	UFr.	1 232
1772	171126	Perach / Altötting	OB	1 231
1773	377113	Brand / Tirschenreuth	OPf.	1 227
1774	773179	Villenbach / Dillingen a.d.Donau	Schw.	1 226
1775	577179	Westheim / Weißenburg-Gunzenhausen	MFr.	1 226
1776	673127	Großleibstadt / Rhön-Grabfeld	UFr.	1 225
1777	475181	Töpen / Hof	OFr.	1 224
1778	675148	Markt Einersheim, M / Kitzingen	UFr.	1 223
1779	374131	Kohlberg, M / Neustadt a.d.Waldnaab	OPf.	1 223
1780	190160	Wildsteig / Weilheim-Schongau	OB	1 223
1781	673147	Nordheim v.d.Rhön / Rhön-Grabfeld	UFr.	1 222
1782	271126	Hunding / Deggendorf	NB	1 221
1783	479126	Höchstädt i.Fichtelgebirge / Wunsiedel i.Fichtelgebirge	OFr.	1 220
1784	672157	Thundorf i.UFr. / Bad Kissingen	UFr.	1 217
1785	575129	Hagenbüchach / Neustadt a.d.Aisch-Bad Windsheim	MFr.	1 217
1786	183130	Niederbergkirchen / Mühldorf a.Inn	OB	1 215
1787	778139	Fellheim / Unterallgäu	Schw.	1 211
1788	679137	Geroldshausen / Würzburg	UFr.	1 210
1789	571194	Rügland / Ansbach	MFr.	1 208
1790	671153	Sommerkahl / Aschaffenburg	UFr.	1 206
1791	777163	Rieden am Forggensee / Ostallgäu	Schw.	1 205
1792	777131	Görisried / Ostallgäu	Schw.	1 205
1793	187173	Schonstett / Rosenheim	OB	1 204
1794	376146	Neukirchen-Balbini, M / Schwandorf	OPf.	1 200
1795	774178	Röfingen / Günzburg	Schw.	1 197
1796	277131	Malgersdorf / Rottal-Inn	NB	1 195
1797	475127	Gattendorf / Hof	OFr.	1 192
1798	779149	Genderkingen / Donau-Ries	Schw.	1 191
1799	672142	Ramsthal / Bad Kissingen	UFr.	1 190
1800	577120	Burgsalach / Weißenburg-Gunzenhausen	MFr.	1 190
1801	778164	Lautrach / Unterallgäu	Schw.	1 189
1802	776112	Gestratz / Lindau (Bodensee)	Schw.	1 189
1803	571128	Burk / Ansbach	MFr.	1 189
1804	476171	Schneckenlohe / Kronach	OFr.	1 188
1805	679174	Prosselsheim / Würzburg	UFr.	1 187
1806	572147	Oberreichenbach / Erlangen-Höchstadt	MFr.	1 187
1807	575122	Ergersheim / Neustadt a.d.Aisch-Bad Windsheim	MFr.	1 186
1808	772211	Ustersbach / Augsburg	Schw.	1 185
1809	577172	Theilenhofen / Weißenburg-Gunzenhausen	MFr.	1 184
1810	774191	Waldstetten, M / Günzburg	Schw.	1 184
1811	177138	Steinkirchen / Erding	OB	1 183
1812	675113	Biebelried / Kitzingen	UFr.	1 182
1813	477164	Wonsees, M / Kulmbach	OFr.	1 182
1814	774166	Aichen / Günzburg	Schw.	1 181
1815	774115	Balzhausen / Günzburg	Schw.	1 180
1816	375184	Pielenhofen / Regensburg	OPf.	1 180
1817	779163	Holzheim / Donau-Ries	Schw.	1 177
1818	575113	Baudenbach, M / Neustadt a.d.Aisch-Bad Windsheim	MFr.	1 176
1819	185116	Berg im Gau / Neuburg-Schrobenhausen	OB	1 176
1820	573129	Tuchenbach / Fürth	MFr.	1 174

4. Einwohnerzahlen der Gemeinden Bayerns am 30. Juni 2002 nach der Gemeindegröße

Lfd. Nr.	Gemeinde-schlüssel	Gemeinde / Kreis	Regierungs-bezirk	Ein-wohner
1821	577163	Raitenbuch / Weißenburg-Gunzenhausen	MFr.	1 173
1822	571169	Insingen / Ansbach	MFr.	1 173
1823	774133	Ellzee / Günzburg	Schw.	1 172
1824	774111	Aletshausen / Günzburg	Schw.	1 172
1825	180113	Bad Bayersoien / Garmisch-Partenkirchen	OB	1 171
1826	372149	Reichenbach / Cham	OPf.	1 169
1827	475146	Lichtenberg, St / Hof	OFr.	1 166
1828	574111	Alfeld / Nürnberger Land	MFr.	1 165
1829	272152	Zenting / Freyung-Grafenau	NB	1 164
1830	678196	Wipfeld / Schweinfurt	UFr.	1 164
1831	474173	Weißenohe / Forchheim	OFr.	1 164
1832	571134	Diebach / Ansbach	MFr.	1 162
1833	771176	Baar (Schwaben) / Aichach-Friedberg	Schw.	1 161
1834	175114	Bruck / Ebersberg	OB	1 161
1835	278140	Irlbach / Straubing-Bogen	NB	1 159
1836	173141	Sachsenkam / Bad Tölz-Wolfratshausen	OB	1 159
1837	678157	Michelau i. Steigerwald / Schweinfurt	UFr.	1 154
1838	173142	Schlehdorf / Bad Tölz-Wolfratshausen	OB	1 150
1839	772126	Bonstetten / Augsburg	Schw.	1 148
1840	779136	Ederheim / Donau-Ries	Schw.	1 145
1841	189146	Staudach-Egerndach / Traunstein	OB	1 145
1842	374157	Speinshart / Neustadt a.d. Waldnaab	OPf.	1 143
1843	180128	Riegsee / Garmisch-Partenkirchen	OB	1 142
1844	171116	Feichten a.d. Alz / Altötting	OB	1 142
1845	575134	Ippesheim, M / Neustadt a.d. Aisch-Bad Windsheim	MFr.	1 140
1846	472180	Prebitz / Bayreuth	OFr.	1 140
1847	771163	Schmiechen / Aichach-Friedberg	Schw.	1 139
1848	673170	Stockheim / Rhön-Grabfeld	UFr.	1 138
1849	778130	Egg a.d. Günz / Unterallgäu	Schw.	1 137
1850	672145	Riedenberg / Bad Kissingen	UFr.	1 136
1851	772214	Walkertshofen / Augsburg	Schw.	1 135
1852	577115	Bergen / Weißenburg-Gunzenhausen	MFr.	1 130
1853	574120	Engelthal / Nürnberger Land	MFr.	1 128
1854	779231	Wolfenstadt / Donau-Ries	Schw.	1 122
1855	471152	Lauter / Bamberg	OFr.	1 119
1856	273127	Herrngiersdorf / Kelheim	NB	1 119
1857	275117	Beutelsbach / Passau	NB	1 116
1858	671162	Wiesen / Aschaffenburg	UFr.	1 116
1859	575146	Markt Nordheim, M / Neustadt a.d. Aisch-Bad Windsheim	MFr.	1 115
1860	773133	Glött / Dillingen a.d. Donau	Schw.	1 114
1861	477129	Kupferberg, St / Kulmbach	OFr.	1 113
1862	472133	Emtmannsberg / Bayreuth	OFr.	1 112
1863	673167	Sondheim v.d. Rhön / Rhön-Grabfeld	UFr.	1 112
1864	779117	Auhausen / Donau-Ries	Schw.	1 109
1865	271139	Oberpörring / Deggendorf	NB	1 099
1866	190113	Antdorf / Weilheim-Schongau	OB	1 098
1867	677169	Obersinn, M / Main-Spessart	UFr.	1 097
1868	276111	Achslach / Regen	NB	1 096
1869	675167	Seinsheim, M / Kitzingen	UFr.	1 094
1870	377137	Leonberg / Tirschenreuth	OPf.	1 092
1871	472140	Gesees / Bayreuth	OFr.	1 091
1872	176122	Egweil / Eichstätt	OB	1 090

4. Einwohnerzahlen der Gemeinden Bayerns am 30. Juni 2002 nach der Gemeindegröße

Lfd. Nr.	Gemeinde-schlüssel	Gemeinde / Kreis	Regierungs-bezirk	Ein-wohner
1873	778151	Holzgünz / Unterallgäu	Schw.	1 088
1874	575147	Markt Taschendorf, M / Neustadt a.d.Aisch-Bad Windsheim	MFr.	1 085
1875	477119	Harsdorf / Kulmbach	OFr.	1 081
1876	677116	Aura i.Sinngrund / Main-Spessart	UFr.	1 080
1877	777135	Hopferau / Ostallgäu	Schw.	1 079
1878	477151	Rugendorf / Kulmbach	OFr.	1 079
1879	679169	Oberpleichfeld / Würzburg	UFr.	1 077
1880	376122	Dieterskirchen / Schwandorf	OPf.	1 073
1881	677172	Rechtenbach / Main-Spessart	UFr.	1 071
1882	674118	Breitbrunn / Haßberge	UFr.	1 070
1883	779217	Tagmersheim / Donau-Ries	Schw.	1 068
1884	171130	Stammham / Altötting	OB	1 068
1885	274154	Neufraunhofen / Landshut	NB	1 067
1886	778205	Ungerhausen / Unterallgäu	Schw.	1 066
1887	477117	Grafengehaig, M / Kulmbach	OFr.	1 065
1888	374156	Schwarzenbach / Neustadt a.d.Waldnaab	OPf.	1 064
1889	181111	Apfeldorf / Landsberg am Lech	OB	1 062
1890	673174	Trappstadt, M / Rhön-Grabfeld	UFr.	1 059
1891	772179	Mittelseufnach / Augsburg	Schw.	1 057
1892	675150	Martinsheim / Kitzingen	UFr.	1 052
1893	779187	Münster / Donau-Ries	Schw.	1 051
1894	372165	Treffelstein / Cham	OPf.	1 048
1895	673130	Hendungen / Rhön-Grabfeld	UFr.	1 048
1896	374127	Irchenrieth / Neustadt a.d.Waldnaab	OPf.	1 047
1897	571225	Windelsbach / Ansbach	MFr.	1 046
1898	575138	Langenfeld / Neustadt a.d.Aisch-Bad Windsheim	MFr.	1 043
1899	677181	Rothenfels, St / Main-Spessart	UFr.	1 042
1900	677178	Roden / Main-Spessart	UFr.	1 041
1901	773186	Ziertheim / Dillingen a.d.Donau	Schw.	1 039
1902	374163	Vorbach / Neustadt a.d.Waldnaab	OPf.	1 038
1903	477135	Ludwigschorgast, M / Kulmbach	OFr.	1 037
1904	190153	Sindelsdorf / Weilheim-Schongau	OB	1 036
1905	273121	Essing, M / Kelheim	NB	1 033
1906	376173	Trausnitz / Schwandorf	OPf.	1 031
1907	374170	Bechtsrieth / Neustadt a.d.Waldnaab	OPf.	1 031
1908	772156	Heretsried / Augsburg	Schw.	1 030
1909	679118	Bieberehren / Würzburg	UFr.	1 029
1910	571154	Gerolfingen / Ansbach	MFr.	1 026
1911	777179	Wald / Ostallgäu	Schw.	1 023
1912	372128	Gleißenberg / Cham	OPf.	1 020
1913	375153	Holzheim a.Forst / Regensburg	OPf.	1 018
1914	675155	Nordheim a.Main / Kitzingen	UFr.	1 016
1915	472184	Schnabelwaid, M / Bayreuth	OFr.	1 014
1916	278198	Windberg / Straubing-Bogen	NB	1 014
1917	780116	Bolsterlang / Oberallgäu	Schw.	1 012
1918	376172	Thanstein / Schwandorf	OPf.	1 012
1919	575179	Weigenheim / Neustadt a.d.Aisch-Bad Windsheim	MFr.	1 010
1920	673126	Großbardorf / Rhön-Grabfeld	UFr.	1 009
1921	471133	Gerach / Bamberg	OFr.	1 003
1922	575163	Simmershofen / Neustadt a.d.Aisch-Bad Windsheim	MFr.	1 002
1923	672126	Geroda, M / Bad Kissingen	UFr.	1 000
1924	577113	Alesheim / Weißenburg-Gunzenhausen	MFr.	998

4. Einwohnerzahlen der Gemeinden Bayerns am 30. Juni 2002 nach der Gemeindegröße

Lfd. Nr.	Gemeinde-schlüssel	Gemeinde / Kreis	Regierungs-bezirk	Ein-wohner
1925	272119	Fürsteneck / Freyung-Grafenau	NB	994
1926	377117	Falkenberg, M / Tirschenreuth	OPf.	991
1927	372147	Pösing / Cham	OPf.	990
1928	772197	Scherstetten / Augsburg	Schw.	987
1929	190126	Habach / Weilheim-Schongau	OB	986
1930	171134	Tyrlaching / Altötting	OB	986
1931	376112	Altendorf / Schwandorf	OPf.	983
1932	773146	Lutzingen / Dillingen a.d.Donau	Schw.	979
1933	183151	Zangberg / Mühldorf a.Inn	OB	977
1934	772134	Ehingen / Augsburg	Schw.	976
1935	571222	Wettringen / Ansbach	MFr.	976
1936	772136	Ellgau / Augsburg	Schw.	976
1937	271118	Buchhofen / Deggendorf	NB	976
1938	677159	Mittelsinn / Main-Spessart	UFr.	971
1939	673175	Unsleben / Rhön-Grabfeld	UFr.	971
1940	773153	Medlingen / Dillingen a.d.Donau	Schw.	968
1941	679149	Holzkirchen / Würzburg	UFr.	967
1942	674120	Bundorf / Haßberge	UFr.	967
1943	278120	Falkenfels / Straubing-Bogen	NB	964
1944	571111	Adelshofen / Ansbach	MFr.	962
1945	677128	Fellen / Main-Spessart	UFr.	962
1946	183143	Schönberg / Mühldorf a.Inn	OB	961
1947	675114	Buchbrunn / Kitzingen	UFr.	960
1948	778113	Apfeltrach / Unterallgäu	Schw.	957
1949	778184	Oberschöneck / Unterallgäu	Schw.	955
1950	675177	Wiesenbrunn / Kitzingen	UFr.	953
1951	678130	Frankenwinheim / Schweinfurt	UFr.	951
1952	673171	Strahlungen / Rhön-Grabfeld	UFr.	948
1953	371123	Gebenbach / Amberg-Sulzbach	OPf.	947
1954	571125	Buch a.Wald / Ansbach	MFr.	943
1955	272116	Eppenschlag / Freyung-Grafenau	NB	940
1956	774189	Wiesenbach / Günzburg	Schw.	939
1957	672155	Sulzthal, M / Bad Kissingen	UFr.	939
1958	183116	Erharting / Mühldorf a.Inn	OB	938
1959	671128	Heinrichsthal / Aschaffenburg	UFr.	938
1960	183138	Rattenkirchen / Mühldorf a.Inn	OB	937
1961	472146	Haag / Bayreuth	OFr.	937
1962	374128	Kirchendemenreuth / Neustadt a.d.Waldnaab	OPf.	934
1963	673156	Rödelmaier / Rhön-Grabfeld	UFr.	933
1964	181142	Thaining / Landsberg am Lech	OB	932
1965	775161	Unterroth / Neu-Ulm	Schw.	925
1966	190143	Prem / Weilheim-Schongau	OB	924
1967	181129	Kinsau / Landsberg am Lech	OB	922
1968	771168	Steindorf / Aichach-Friedberg	Schw.	914
1969	190121	Eglfing / Weilheim-Schongau	OB	912
1970	173131	Jachenau / Bad Tölz-Wolfratshausen	OB	909
1971	677164	Neuendorf / Main-Spessart	UFr.	908
1972	177124	Kirchberg / Erding	OB	908
1973	677182	Schollbrunn / Main-Spessart	UFr.	907
1974	273139	Kirchdorf / Kelheim	NB	905
1975	274179	Schalkham / Landshut	NB	899
1976	472176	Plankenfels / Bayreuth	OFr.	898

4. Einwohnerzahlen der Gemeinden Bayerns am 30. Juni 2002 nach der Gemeindegröße




































Lfd. Nr.	Gemeinde-schlüssel	Gemeinde / Kreis	Regierungs-bezirk	Ein-wohner
1977	374155	Schlammersdorf / Neustadt a.d.Waldnaab	OPf.	896
1978	779180	Megesheim / Donau-Ries	Schw.	894
1979	571208	Unterschwaningen / Ansbach	MFr.	892
1980	575133	Illesheim / Neustadt a.d.Aisch-Bad Windsheim	MFr.	890
1981	780131	Obermaiselstein / Oberallgäu	Schw.	889
1982	577150	Meinheim / Weißenburg-Gunzenhausen	MFr.	889
1983	778217	Winterrieden / Unterallgäu	Schw.	884
1984	577133	Gnotzheim, M / Weißenburg-Gunzenhausen	MFr.	878
1985	376133	Guteneck / Schwandorf	OPf.	878
1986	675166	Segnitz / Kitzingen	UFr.	877
1987	679135	Gelchsheim, M / Würzburg	UFr.	872
1988	171119	Halsbach / Altötting	OB	872
1989	190149	Schwabbruck / Weilheim-Schongau	OB	871
1990	277141	Rimbach / Rottal-Inn	NB	869
1991	672111	Aura a.d.Saale / Bad Kissingen	UFr.	867
1992	779112	Amerdingen / Donau-Ries	Schw.	863
1993	577127	Ettenstatt / Weißenburg-Gunzenhausen	MFr.	862
1994	679188	Sonderhofen / Würzburg	UFr.	851
1995	778188	Pleiß / Unterallgäu	Schw.	850
1996	775141	Oberroth / Neu-Ulm	Schw.	845
1997	676153	Rüdenau / Miltenberg	UFr.	844
1998	476166	Reichenbach / Kronach	OFr.	844
1999	575127	Gollhofen / Neustadt a.d.Aisch-Bad Windsheim	MFr.	843
2000	180115	Ettal / Garmisch-Partenkirchen	OB	841
2001	190133	Ingenried / Weilheim-Schongau	OB	839
2002	772114	Allmannshofen / Augsburg	Schw.	837
2003	675162	Rüdenhausen, M / Kitzingen	UFr.	836
2004	679192	Tauberrettersheim / Würzburg	UFr.	834
2005	779138	Ehingen a.Ries / Donau-Ries	Schw.	829
2006	777168	Rückholz / Ostallgäu	Schw.	824
2007	775142	Osterberg / Neu-Ulm	Schw.	822
2008	678153	Lülsfeld / Schweinfurt	UFr.	820
2009	774196	Winterbach / Günzburg	Schw.	817
2010	277122	Geratskirchen / Rottal-Inn	NB	811
2011	181140	Schwifting / Landsberg am Lech	OB	808
2012	183134	Oberneukirchen / Mühldorf a.Inn	OB	805
2013	575124	Gallmersgarten / Neustadt a.d.Aisch-Bad Windsheim	MFr.	804
2014	375191	Riekofen / Regensburg	OPf.	803
2015	675116	Castell / Kitzingen	UFr.	803
2016	180133	Spatzenhausen / Garmisch-Partenkirchen	OB	800
2017	679179	Riedenheim / Würzburg	UFr.	795
2018	779198	Otting / Donau-Ries	Schw.	791
2019	673113	Aubstadt / Rhön-Grabfeld	UFr.	784
2020	772166	Kühlenthal / Augsburg	Schw.	782
2021	675111	Abtswind, M / Kitzingen	UFr.	781
2022	779129	Daiting / Donau-Ries	Schw.	779
2023	272139	Philippsreut / Freyung-Grafenau	NB	770
2024	673129	Hausen / Rhön-Grabfeld	UFr.	768
2025	274118	Baierbach / Landshut	NB	763
2026	777144	Kraftisried / Ostallgäu	Schw.	758
2027	571192	Röckingen / Ansbach	MFr.	749
2028	773187	Zöschingen / Dillingen a.d.Donau	Schw.	748

4. Einwohnerzahlen der Gemeinden Bayerns am 30. Juni 2002 nach der Gemeindegröße

Lfd. Nr.	Gemeinde-schlüssel	Gemeinde / Kreis	Regierungs-bezirk	Ein-wohner
2029	183122	Jettenbach / Mühldorf a.Inn	OB	748
2030	777183	Rettenbach a.Auerberg / Ostallgäu	Schw.	735
2031	575155	Oberickelsheim / Neustadt a.d.Aisch-Bad Windsheim	MFr.	729
2032	471209	Wattendorf / Bamberg	OFr.	714
2033	774192	Waltenhausen / Günzburg	Schw.	713
2034	778119	Böhen / Unterallgäu	Schw.	703
2035	673182	Willmars / Rhön-Grabfeld	UFr.	702
2036	575130	Hemmersheim / Neustadt a.d.Aisch-Bad Windsheim	MFr.	699
2037	774151	Landensberg / Günzburg	Schw.	694
2038	376131	Gleiritsch / Schwandorf	OPf.	692
2039	779206	Rögling / Donau-Ries	Schw.	689
2040	673131	Herbstadt / Rhön-Grabfeld	UFr.	679
2041	777157	Osterzell / Ostallgäu	Schw.	668
2042	571188	Ohrenbach / Ansbach	MFr.	663
2043	183125	Lohkirchen / Mühldorf a.Inn	OB	663
2044	278171	Perasdorf / Straubing-Bogen	NB	656
2045	376167	Stadlern / Schwandorf	OPf.	645
2046	476182	Tschirn / Kronach	OFr.	627
2047	376176	Weiding / Schwandorf	OPf.	625
2048	180131	Schwaigen / Garmisch-Partenkirchen	OB	623
2049	779162	Hohenaltheim / Donau-Ries	Schw.	618
2050	278147	Loitzendorf / Straubing-Bogen	NB	613
2051	774129	Ebershausen / Günzburg	Schw.	609
2052	674223	Ermershausen / Haßberge	UFr.	603
2053	779146	Forheim / Donau-Ries	Schw.	590
2054	477118	Guttenberg / Kulmbach	OFr.	576
2055	187123	Chiemsee / Rosenheim	OB	331
2056	780113	Balderschwang / Oberallgäu	Schw.	209

# Veröffentlichungen des Bayerischen Landesamts für Statistik und Datenverarbeitung

## Aktuelle Veröffentlichungen aus dem Bereich Bevölkerungsstand und -bewegung

Bestell-Nr.	Kenn-ziffer	Titel	Reg. Gliederung	Periodizität	Medium	Preis in Euro	
						Einzelpreis	Abo-Preis
<b>Statistische Berichte zum Bevölkerungsstand</b>							
A 11003 A 1100j	A I 1	Bevölkerungsstand Bayerns	K, Plan-Reg	vj	 	3,00	10,80
A 11103 A 1110j	A I 1-1	Bevölkerungsstand und -bewegung in den Gemeinden Bayerns	G	j	 	4,00	
A 12003 A 1200j	A I 2	Einwohnerzahlen der Gemeinden, Kreise und Regierungsbezirke Bayerns am 30. Juni bzw. 31. Dezember	G	vj	 	6,00	21,60
A 13003 A 1300j	A I 3	Altersstruktur der Bevölkerung Bayerns	K	j	 	14,00	
A 13103 A 1310j	A I 3-1	Die Bevölkerung in den Gemeinden Bayerns nach Altersgruppen und Geschlecht	G	j	 	10,00	
A 14003	A I 4	Ausländer in Bayern am 31. Dezember 2001 - Ergebnisse des Ausländerzentralregisters (erscheint 1. Halbjahr 2003)	K	j		...	
A 18003 A 1800j	A I 8	Entwicklung der Bevölkerung nach Altersgruppen und Geschlecht in Bayern 1998 bis 2050 - 9. Koordinierte Bevölkerungsvorausberechnung -	L	einm.	 	3,58	
A 19003	A I 9	Einbürgerungen in Bayern	L	j		3,00	
<b>Statistische Berichte zur natürlichen Bevölkerungsbewegung</b>							
A 21203	A II 1	Eheschließungen, Geborene und Gestorbene in Bayern	R	vj		2,50	9,00
A 21103	A II 1	Natürliche Bevölkerungsbewegung in Bayern	K	j		3,00	
A 22003	A II 2	Gerichtliche Ehelösungen in Bayern	K	j		3,25	
<b>Querschnittsveröffentlichungen des Landesamts</b>							
Z 10001		<b>Bayern in Zahlen</b> Zeitschrift des Bayer. Landesamts für Statistik und Datenverarbeitung		m		4,60	44,20
Z 20001		<b>Statistisches Jahrbuch für Bayern 2002</b> (45. Jahrgang)		j		22,00	
Z 2000a		Umfassendes Kompendium amtlicher statistischer Daten mit ca. 500 Tabellen und 57 Schaubildern.				10,00	
Z 2000p		(Ausgabe 2003 erscheint Ende 2003)			 + 	29,00	
Z 2000p					 + 	29,00	
Z 30001		<b>Gemeindedaten 2002</b>	Gde	j		15,00	
Z 3000a		139 statistische Daten für alle Gemeinden einschl. der kreisfreien Städte, Großen Kreisstädte sowie für alle Landkreise, Regierungsbezirke und Regionen Bayerns.			 XLS 97/CSV	17,00	
Z 3000p					 + 	25,00	
Z 41001		<b>Kreisdaten 2001</b>	Kreis	2j		10,00	
Z 4100a		440 statistische Daten für alle Landkreise, kreisfreien Städte, Großen Kreisstädte, Regierungsbezirke und Regionen Bayerns.			 XLS 97/CSV	12,00	
Z 4100p					 + 	17,00	
Z 50011		<b>STATISTIK kommunal 2002</b>	Gde	j	 sw	2,50	
Z 50021		Rund 2200 statistische Informationen (einschl. Zeitreihen) sowie zahlreiche Schaubilder für alle 2056 Gdn sowie – aufsummiert – für 71 Landkreise, 7 RegBez u. Bayern. Gedruckte Version, 15 Seiten, in Farbe (fb) oder schwarz-weiß (sw) erhältlich.			 fb; PDF	5,00	
Z 5001a					 PDF/CSV	98,00	49,00

Sämtliche Veröffentlichungen können bei der Verkaufsstelle des Bayerischen Landesamts für Statistik und Datenverarbeitung, Neuhauser Str. 8, 80331 München (E-Mail: [vertrieb@statistik.bayern.de](mailto:vertrieb@statistik.bayern.de), Fax: 089/ 2119 - 457) bezogen werden.